

INVESTITOR

OPĆINA POSTIRA
Polježica 2, 21410 POSTIRA
OIB 68673526421

PROJEKTANTSKI URED

Sveučilište u Zagrebu, Arhitektonski fakultet
Zavod za urbanizam, prostorno planiranje
i pejzažnu arhitekturu
Fra Andrije Kačića Miošića 26, 10000 Zagreb
OIB 42061107444

GRAĐEVINA

SPOMEN PODRUČJE NA GROBLJU U POSTIRAMA

LOKACIJA

Ulica Strančica, 21410 POSTIRA
k.č. 841/45, k.o. Postira (nastala cijepanjem k.č. 841/44)

FAZA PROJEKTA

GLAVNI PROJEKT

VRSTA PROJEKTA

ARHITEKTONSKI PROJEKT - AP-01/20-19
ožujak 2021.

ZAJEDNIČKA OZNAKA PROJEKTA

GP-01/20-19

BROJ MAPE

1/4

Af

Sveučilište u Zagrebu
Arhitektonski fakultet



PREDSTOJNIK ZAVODA:
Prof.dr.sc. DAMIR KRAJNIK, dipl.ing.arh.



GLAVNI PROJEKTANT:
ovlaštenu arhitekt: dr.sc. NENAD LIPOVAC, dipl.ing.arh.
ovlaštenje broj: A 1859

PROJEKTANT

Prof.dr.sc. NENAD LIPOVAC, dipl.ing.arh.
dr.sc. NENAD LIPOVAC
dipl.ing.arh.
OVLAŠTENI ARHITEKT
A 1859

PROJEKTANTI SURADNICI

LEON LIPOVAC, mag.ing.prosp.arch.
LUCIJA ANTON, univ.bacc.ing.arch.

OVLAŠTENI INŽENJER GEODEZIJE

JERKO LEVENTIĆ, dipl.ing.geod.

SADRŽAJ

SADRŽAJ	1
I. POPIS MAPA GLAVNOG PROJEKTA	1
II. OPĆI DIO - PRILOZI	3
RJEŠENJE O REGISTRACIJI I UPIS U SUDSKI REGISTAR	3
ODLUKA O IMENOVANJU GLAVNOG PROJEKTANTA	6
RJEŠENJE O IMENOVANJU PROJEKTANTA ARHITEKTONSKOG PROJEKTA	7
RJEŠENJE O UPISU U IMENIK OVLAŠTENIH ARHITEKATA	8
IZJAVA PROJEKTANTA O USKLAĐENOSTI GLAVNOG PROJEKTA	10
IZJAVA PROJEKTANTA O USKLAĐENOSTI PROJEKTA S PP-OM, ODREDBAMA POSEBNIH ZAKONA I DRUGIH PROPISA	11
GEODETSKI PRILOZI GLAVNOM PROJEKTU	13
POSEBNI TEHNIČKI UVJETI GRAĐENJA I GOSPODARENJA OTPADOM	19
III ZAJEDNIČKI DIO PROJEKTA	20
ZAJEDNIČKI TEHNIČKI OPIS	20
UVOD – SAŽETI OPIS GRAĐEVINE	20
SMJEŠTAJ GRAĐEVINE NA GRAĐEVNOJ ČESTICI	20
NAMJENA GRAĐEVINE	20
NAČIN PRIKLJUČENJA NA PROMETNU POVRŠINU	20
NAČIN PRIKLJUČENJA NA KOMUNALNU INFRASTRUKTURU	20
PODACI O UKUPNOJ POVRŠINI TRGA, PRISTUPNE RAMPE I STEPENIŠTA	20
PODACI ZA OBRAČUN KOMUNALNOG I VODNOG DOPRINOSA	20
IV. ARHITEKTONSKI PROJEKT - TEHNIČKI DIO	21
TEHNIČKI OPIS	21
UVJETI I ZAHTEVI KOJI MORAJU BITI ISPUNJENI PRI IZVOĐENJU RADOVA	21
UTJECAJ NAMJENE, NAČINA UPORABE I OKOLIŠA NA SVOJSTVA UGRAĐENIH PROIZVODA	21
OPIS ISPUNJENJA UVJETA GRADNJE NA ODREĐENOJ LOKACIJI	21
OPIS I DOKAZ ISPUNJENJA TEMELJNIH ZAHTEVA	22
PROJEKTIRANI VIJEK UPORABE I UVJETI ZA ODRŽAVANJE	22
PROGRAM KONTROLE I OSIGURANJA KVALITETE	23
GRAFIČKI PRILOZI	27

GRAĐEVINA:	SPOMEN PODRUČJE NA GROBLJU U POSTIRAMA		
PROJEKTANSKI URED:	Sveučilište u Zagrebu, Arhitektonski fakultet Zavod za urbanizam, prostorno uređenje i pejzažnu arhitekturu		
GLAVNI PROJEKTANT:	prof.dr.sc. Nenad LIPOVAC, dipl.ing.arh.	OZNAKA PROJEKTA:	GP-01/20-19

GRAFIČKI PRILOZI

0.1	OBLIK I VELIČINA k.č. (881/44 k.o. Postira) NA KOJOJ SE PLANIRA ZAHVAT	1:2000
0.2	OBLIK I VELIČINA NOVOOBLIKOVANE GRAĐEVNE ČESTICE	1:2000
0.3	OBLIK I VELIČINA NOVOOBLIKOVANE GRAĐEVNE ČESTICE S PRIKAZOM SLOJNICA TERENA	1:1000
0.4	POLOŽAJ STABALA UNUTAR NOVOOBLIKOVANE GRAĐEVNE ČESTICE	1:500
1	POLOŽAJ I VELIČINA GRAĐEVINA NA NOVOOBLIKOVANOJ GRAĐEVNOJ ČESTICI	1:250
2	VISINSKE KOTE NA POJEDINIM DIJELOVIMA GRAĐEVINA	1:250
3.1	TLOCRTI TEMELJI TRGA, PRATEĆIH PODZIDA I SPOMENIKA	1:100
3.2.	POLOŽAJ SPOMENIKA NA TRGU TE VISINE PODZIDA	1:100
3.3.	PRESJECI TRGA S POGLEDIMA	1:100
3.4.	POPLOĆENJE TRGA	1:100
4.	PRISTUPNO STUBIŠTE S UZDUŽNIM I POPREČNIM PRESJEKOM	1:100
5.	PRISTUPNA RAMPA	1:100
6.	JAVNA RASVJETA	1:100
7.	PROSTORNI PRIKAZ	

GRAĐEVINA: SPOMEN PODRUČJE NA GROBLJU U POSTIRAMA
PROJEKTANTSKI URED: Sveučilište u Zagrebu, Arhitektonski fakultet
Zavod za urbanizam, prostorno uređenje i pejzažnu arhitekturu
GLAVNI PROJEKTANT: prof.dr.sc. Nenad LIPOVAC, dipl.ing.arh.

OZNAKA PROJEKTA:

GP-01/20-19

INVESTITOR: Općina POSTIRA
Polježice 2, 21.410 POSTIRA
OIB 68673526421

PROJEKTANTSKI URED: Sveučilište u Zagrebu, Arhitektonski fakultet
Zavod za urbanizam, prostorno planiranje i pejzažnu arhitekturu
Fra Andrije Kačića Miošića 26, 10.000 Zagreb
OIB 42061107444

GRAĐEVINA: SPOMEN PODRUČJE NA GROBLJU U POSTIRAMA

LOKACIJA: ulica Strančica, 21410 Postira.
k.č. 841/45; k.o. Postira (nastala cijepanjem k.č. 841/44, k.o. Postira)

ZAJEDNIČKA OZNAKA
PROJEKTA: GP-01/20-19

I. POPIS MAPA GLAVNOG PROJEKTA

MAPA 1 ARHITEKTONSKI PROJEKT (AP-01/20-19)

izradio: Sveučilište u Zagrebu, Arhitektonski fakultet
Zavod za urbanizam, prostorno planiranje i pejzažnu arhitekturu
Fra Andrije Kačića Miošića 26, 10000 Zagreb
projektant: prof.dr.sc. Nenad Lipovac, dipl.ing.arh.
ovlašteni inženjer geodezije: Jerko Leventić, dipl.ing.geod.

MAPA 2 PROJEKT KONSTRUKCIJE (2021-848)

izradio: Info-G d.o.o.
Donje Svetice 83 b Zagreb
projektant: Igor Hranilović, dipl. ing. građ.

MAPA 3 PROJEKT ELEKTRIČNIH INSTALACIJA (TD-E 19/21)

izradio: DUČAC d.o.o.
Porat 1, Postira
projektant: Ivica Dominis, dipl.ing.el.

II. OPĆI DIO - PRILOZI

RJEŠENJE O REGISTRACIJI I UPIS U SUDSKI REGISTAR



REPUBLIKA HRVATSKA
JAVNI BILJEŽNIK
Nevenka Jukić
Zagreb, Koranska 1c

IZVADAK IZ SUDSKOG REGISTRA

SUBJEKT UPISA

MBS:

080173469

OIB:

42061107444

NAZIV:

- 1 Sveučilište u Zagrebu - Arhitektonski fakultet
- 1 Arhitektonski fakultet

SJEDIŠTE/ADRESA:

- 1 Zagreb (Grad Zagreb)
Kačićeva 26

ADRESA ELEKTRONIČKE POŠTE:

10 dekan@arhitekt.hr

PRAVNI OBLIK:

- 1 ustanova

DJELATNOSTI:

- 1 * - Stručna djelatnost u području arhitekture i urbanizma, projekti i studije pejzažne arhitekture, investicijskotehnička dokumentacija, urbanistički i prostorni planovi i drugi projekti i studije u području arhitekture i urbanizma,
- 1 * - zaštite i unapređenja čovjekovog okoliša za visoko stručne i složene programe.
- 4 * - ustroj i izvedba sveučilišnih studija, preddiplomski, diplomski, poslijediplomski doktorski studij i poslijediplomski specijalistički studij
- 4 * - provođenje postupka za stjecanje doktorata znanosti izvan dokorskog studija iz znanstvenog područja tehničkih znanosti, polje arhitekture i urbanizma
- 4 * - ustrojavanje i provođenje različitih oblika stručnog i znanstvenog usavršavanja radi praćenja novih stručnih, umjetničkih i znanstvenih dostignuća
- 4 * - ustrojavanje i provođenje stručnog rada i stručnih aktivnosti u području arhitekture i urbanizma
- 4 * - sudska vještačenja i ekspertize iz znanstvenog, umjetničkog i stručnog područja arhitekture, urbanizma i dizajna
- 4 * - organiziranje znanstvenih, umjetničkih i stručnih domaćih i međunarodnih skupova
- 4 * - suradnja sa visokoobrazovnim institucijama i znanstvenim institutima u zemlji i inozemstvu
- 4 * - izdavanje znanstvenih i stručnih časopisa iz područja tehničkih znanosti, znanstvenog polja arhitekture i urbanizma i umjetničkog područja dizajna, te edicija, knjiga i publikacija iz navedenog polja
- 9 * - provodi program izobrazbe osoba koje provode preglede građevina i energetske certificiranje
- 9 * - obavlja energetske certificiranje i energetske preglede zgrada

Izrađeno: 2020-11-02 10:50:11
Podaci od: 2020-11-02

D004
Stranica: 1 od 3



REPUBLIKA HRVATSKA
JAVNI BILJEŽNIK
Nevenka Jukić
Zagreb, Koranska 1c

IZVADAK IZ SUDSKOG REGISTRA

SUBJEKT UPISA

DJELATNOSTI:

OSNIVAČI/ČLANOVI DRUŠTVA:

- 1 Sveučilište u Zagrebu, pod RUL: 1-910,
Zagreb, Trg Maršala Tita 14
- 1 - osnivač

OSOBE OVLAŠTENE ZA ZASTUPANJE:

- 11 Bojan Baletić, OIB: 12319297935
Zagreb, Iblerov trg 7
- 11 - dekan
- 11 - zastupa samostalno i pojedinačno, od 1. listopada 2020.
godine

PRAVNI ODNOSI:

Statut:

- 1 Odlukom dekana Fakulteta donesen je 11. ožujaka 1997. godine pročišćeni tekst Statuta Arhitektonskog fakulteta usaglašen sa Zakonom o visokim učilištima i Zakonom o znanstvenoistraživačkoj djelatnosti (N.N. 59/96), Zakonom o ustanovama, Zakonom o studentskom zboru, Statutom Sveučilišta u Zagrebu. Odlukom upravnog vijeća Sveučilišta od 30. lipnja 1997. god. broj: 01/419-0697 dana je suglasnost na Statut Arhitektonskog fakulteta.
- 4 Odlukom Fakultetskog vijeća od 29.06.2005. godine izmijenjen je Statut od 25.09.2001. godine u cijelosti. Potpuni tekst Statuta od 29.06.2005. godine dostavljen u zbirku isprava.
- 9 Odlukom Fakultetskog vijeća od 18. listopada 2016. godine, uz suglasnost Senata Sveučilišta u Zagrebu od 17. siječnja 2017. godine, Statut od 29. lipnja 2005. godine promijenjen je u cijelosti te zamijenjen potpunim tekstom Statuta od 18. listopada 2016. godine.
- 10 Odlukom Fakultetskog vijeća Arhitektonskog fakulteta Sveučilišta u Zagrebu od 27. rujna 2019. godine uz suglasnost Senata Sveučilišta u Zagrebu od 10. prosinca 2019. godine, Statut od 18. listopada 2016. godine promijenjen je u cijelosti te zamijenjen potpunim tekstom Statuta od 09. siječnja 2020. godine.

OSTALI PODACI:

- 1 Subjekt je bio upisan kod Trgovačkog suda u Zagrebu pod reg. ul. br. 1-1114.

Upise u glavnu knjigu proveli su:

RBU Tt	Datum	Naziv suda
0001 Tt-97/4084-2	19.11.1997	Trgovački sud u Zagrebu
0002 Tt-01/6547-4	18.01.2002	Trgovački sud u Zagrebu
0003 Tt-03/8848-2	20.10.2003	Trgovački sud u Zagrebu
0004 Tt-05/11038-4	13.12.2005	Trgovački sud u Zagrebu
0005 Tt-07/11012-2	15.10.2007	Trgovački sud u Zagrebu

Izrađeno: 2020-11-02 10:50:11
Podaci od: 2020-11-02

D004
Stranica: 2 od 3



REPUBLIKA HRVATSKA
JAVNI BILJEŽNIK
Nevenka Jukić
Zagreb, Koranska 1c

IZVADAK IZ SUDSKOG REGISTRA

SUBJEKT UPISA

Upise u glavnu knjigu proveli su:

RBU Tt	Datum	Naziv suda
0006 Tt-11/13088-2	18.10.2011	Trgovački sud u Zagrebu
0007 Tt-16/4141-2	16.02.2016	Trgovački sud u Zagrebu
0008 Tt-16/35553-2	17.10.2016	Trgovački sud u Zagrebu
0009 Tt-17/22847-4	05.07.2017	Trgovački sud u Zagrebu
0010 Tt-20/3108-2	12.02.2020	Trgovački sud u Zagrebu
0011 Tt-20/37891-2	23.10.2020	Trgovački sud u Zagrebu

Pristojba: _____

Nagrada: _____

JAVNI BILJEŽNIK
Nevenka Jukić
Zagreb, Koranska 1c

ODLUKA O IMENOVANJU GLAVNOG PROJEKTANTA



Polježice 2, 21410 Postira, O. BRAČ, HRVATSKA
Tel: 021 632 133, 021 632 489, , fax: 021 632 107
MB: 02637669, OIB: 68673526421, IBAN:HR2623900011835000007
www.opcina-postira.hr,
e-mail:info@opcina-postira.hr, nacelnik@opcina-postira.hr



REPUBLIKA HRVATSKA
SPLITSKO DALMATINSKA ŽUPANIJA
OPĆINA POSTIRA

KLASA : 022-03/21-01/88
URBROJ : 2104/05-02-21-01
Postira, 23.ožujka 2021.god.

Temeljem članka 52, stavka 4. zakona o gradnji (NN 153/13, 20/17, 39/19, 125/19) i Ugovora o obavljanju usluge izrade projektne dokumentacije za uređenje Spomen područja na groblju u Postirama (br. 1/20-19) sklopljenog između Općine Postira i Sveučilišta u Zagrebu, Arhitektonski fakultet, Zavod za urbanizam, prostorno planiranje i pejzažnu arhitekturu, Fra Andrije Kačića Miošića 26, 10000 Zagreb (OIB 42061107444) načelnik Općine Postira donosi sljedeću

ODLUKU O IMENOVANJU

kojom se dr.sc. Nenad Lipovac, dipl.ing.arh., ovlaštenu arhitekt
imenuje za: GLAVNOG PROJEKTANTA
građevine: SPOMEN PODRUČJE NA GROBLJU U POSTIRAMA

Dr.sc. Nenad LIPOVAC, dipl.ing.arh. upisan je u Imenik ovlaštenih arhitekata pod rednim brojem A 1859 i godinom upisa 1999.

NAČELNIK OPĆINE POSTIRA

Siniša Marović

RJEŠENJE O IMENOVANJU PROJEKTANTA ARHITEKTONSKOG PROJEKTA

Af Sveučilište u Zagrebu
Arhitektonski fakultet



ZAVOD ZA URBANIZAM, PROSTORNO PLANIRANJE
I PEJZAŽNU ARHITEKTURU
Fax/tel: 01/48-26-326, 46-39-444
OIB 42061107444

Zagreb, 08.01.2020.
Ur.broj: 251-63-19/292/20-19/NL/SB

Temeljem čl. 82. st. 1. Zakona o prostornom uređenju (NN 153/13, 65/17, 114/18, 39/19 i 98/19) i ugovora broj 1/20-19

donosi se

RJEŠENJE

kojim se ovlaštenu arhitekt

Prof.dr.sc. NENAD LIPOVAC, dipl.ing.arh.

rješenje klasa: **UP/I-350-07/91-01/1361, ur.broj: 314-01-99-1 od 16.11.1999.**

projektantom na izradi glavnog arhitektonskog projekta uređenja Spomen područja na groblju u Postirama.

Predstojnik Zavoda:

Prof.dr.sc. Damir Krajnik, dipl.ing.arh.



Arhitektonski fakultet, Fra Andrije Kačića Miošića 26, HR-10000 ZAGREB
TEL.: +385(0)1 4639 444; FAKS: +385(0)1 4826-326
OIB 42061107444, email: nlipovac@arhitekt.hr; www.arhitekt.unizg.hr

RJEŠENJE O UPISU U IMENIK OVLAŠTENIH ARHITEKATA



REPUBLIKA HRVATSKA

HRVATSKA KOMORA ARHITEKATA

Klasa: UP/I-350-07/91-01/ 1361
Urbroj: 314-01-99-1
Zagreb, 16. studenog.1999.

Na temelju članka 24. i 50. Zakona o Hrvatskoj komori arhitekata i inženjera u graditeljstvu (Narodne novine, broj 47/98), Odbor za upise Razreda arhitekata, rješavajući po zahtjevu koji je podnio LIPOVAC NENAD, dipl.ing.arh., ZAGREB, TRG I.KUKULJEVIĆA 1/II, za upis u Imenik ovlaštenih arhitekata, donio je

RJEŠENJE

1. U **Imenik ovlaštenih arhitekata** upisuje se dr.sc. **LIPOVAC NENAD**, dipl.ing.arh., ZAGREB, u stručni smjer **ovlašteni arhitekt** pod rednim brojem **1859**, s danom upisa **10.11.1999.** godine.
2. Upisom u **Imenik ovlaštenih arhitekata**, dr.sc. LIPOVAC NENAD, dipl.ing.arh., ZAGREB, stječe pravo na uporabu strukovnog naziva "**ovlašteni arhitekt**" i pravo na obavljanje poslova temeljem članka 25. Zakona o Hrvatskoj komori arhitekata i inženjera u graditeljstvu, a u svezi s člankom 4. stavkom 1. Statuta Hrvatske komore arhitekata i inženjera u graditeljstvu, te ostala prava i dužnosti sukladno posebnim propisima.
3. Ovlaštenom arhitektu izdaje se "**arhitektonska iskaznica**" i stječe pravo na uporabu "**pečata**".

Obrazloženje

dr.sc. LIPOVAC NENAD, dipl.ing.arh., podnio je Zahtjev za upis u Imenik ovlaštenih arhitekata .

Odbor za upise razreda arhitekata proveo je postupak u povodu dostavljenog Zahtjeva, te je temeljem članka 24. stavka 2. Zakona o Hrvatskoj komori arhitekata i inženjera u graditeljstvu (Narodne novine, broj 47/98), a u svezi s člankom 5. stavkom 4. i člankom 18. Statuta Hrvatske komore arhitekata i inženjera u graditeljstvu (Narodne novine, broj 40/99), riješeno kao u izreci.

Upisom u Imenik ovlaštenih arhitekata imenovani stječe pravo na izradu i uporabu pečata, sukladno članku 35. Statuta Hrvatske komore arhitekata i inženjera u graditeljstvu i na izdavanje "arhitektonske iskaznice".

2

Na temelju članka 141. stavka 1. točke 1. Zakona o općem upravnom postupku (Narodne novine, broj 53/91), predmet je riješen po skraćenom postupku.

Pouka o pravnom lijeku

Protiv ovog Rješenja žalba nije dopuštena, ali se može pokrenuti upravni spor podnošenjem tužbe Upravnom sudu Republike Hrvatske, u roku od 30 dana od primitka ovog Rješenja.

PREDSJEDNIK KOMORE

IVAN FRANIĆ, dipl.ing.arh.,v.r.



Dostaviti:

1. NENAD LIPOVAC, 10000 ZAGREB, TRG I. KUKULJEVIĆA 1/II
2. U Zbirku isprava Komore
3. Pismohrana Komore

Zabilješka:

Istovjetnost ovog otpravka s izvornikom ovjerava

PREDSJEDNIK HRVATSKE KOMORE ARHITEKATA

TOMISLAV ČURKOVIĆ, ovl.arh.



Broj. 138-02/01
Zagreb, 01.09.2010. godine

IZJAVA PROJEKTANTA O USKLAĐENOSTI GLAVNOG PROJEKTA

Temeljem čl. 70. Zakona o gradnji (NN 153/13, 20/17, 39/19, 125/19), daje se

IZJAVA o usklađenosti glavnog projekta

kojom glavni projektant prof.dr.sc. Nenad Lipovac, dipl.ing.arh upisan u Imenik ovlaštenih arhitekata Hrvatske komore arhitekata pod rednim brojem A 1859 izjavljuje da glavni projekt za:

investitor: Općina Postira
Polježice 2, 21410 Postira

građevina: Spomen područje na groblju u Postirama

lokacija: Ulica Strančica, 21410 Postira
na k.č. 841/45, k.o. Postira (nastala cijepanjem k.č. 841/44, k.o. Postira)

Z.O.P.: GP-01/20-19

čine slijedeći međusobno usklađeni projekti:

- MAPA 1**
izradio: ARHITEKTONSKI PROJEKT (AP-01/20-19) – ispravak 2
Sveučilište u Zagrebu, Arhitektonski fakultet
Zavod za urbanizam, prostorno planiranje i pejzažnu arhitekturu
Fra Andrije Kačića Miošića 26, 10000 Zagreb
projektant: prof.dr.sc. Nenad Lipovac, dipl.ing.arh.
ovlašteni inženjer geodezije: Zoran Janković, mag.,ing.geod.et geoinf.
- MAPA 2**
izradio: PROJEKT KONSTRUKCIJE (2021-848)
Info-G d.o.o.
Donje Svetice 83 b Zagreb
projektant: Igor Hranilović, dipl. ing. građ.
- MAPA 3**
izradio: PROJEKT ELEKTRIČNIH INSTALACIJA (TD-E 19/21)
DUČAC d.o.o.
Porat 1, Postira
projektant: Ivica Dominis, dipl.ing.el.


te da je glavni projekt sadrži sva tehnička rješenja kojima se dokazuje ispunjavanje temeljnih zahtjeva za građevinu, zahtjeva posebnih uvjeta i uvjeta priključenja, da je izrađen u skladu sa Zakonom o gradnji (NN 153/13, 20/17, 39/19, 125/19), tehničkim propisima i drugim propisima kojima se uređuju zahtjevi i uvjeti za građevinu te pravilima struke.

Zagreb, ožujak 2021.

Glavni projektant

Prof.dr.sc. Nenad Lipovac, dipl.ing.arh.

dr.sc. NENAD LIPOVAC
dipl.ing.arh.
OVLASŦENI ARHITEKT
A 1859



IZJAVA PROJEKTANTA O USKLAĐENOSTI PROJEKTA S PP-om, ODREDBAMA POSEBNIH ZAKONA I DRUGIH PROPISA

Temeljem *Zakona o gradnji* (NN 153/13, 20/17, 39/19, 125/19) i *Zakona o prostornom uređenju* (NN 153/13, 65/17, 114/18, 39/19, 98/19) donosi se:

IZJAVA PROJEKTANTA da je glavni projekt

VRSTA PROJEKTA	ARHITEKTONSKI PROJEKT
ZAJEDNIČKA OZNAKA PROJEKTA	GP-01/20-19
ZAHVAT	SPOMKEN PODRUČJE NA GROBLJU U POSTIRAMA
LOKACIJA	Ulica Stranjčica, 21410 Postira k.č. 841/45, k.o. Postira nastala cijepanjem k.č. 841/44 k.o. Postira
INVESTITOR	Općina Postira Polježica 2, 21410 POSTIRA OIB 68673526421

izrađen u skladu s odredbama prostorno planske dokumentacije u čijem se obuhvatu nalazi predmetna građevina:

- Prostorni plan uređenja Općine Postira
(Službeni glasnik Općine Postira br. 4/08, 2/16, 5/18 i 5a/18).

te slijedećih

ZAKONA, PRAVILNIKA I TEHNIČKIH PROPISA KOJI PROPISUJU TEMELJNE ZAHTJEVE ZA GRAĐEVINU, ENERGETSKA SVOJSTVA ZGRADE, I DRUGE ZAHTJEVE I UVJETE GRADNJE ZA PREDMETNU GRAĐEVINU:

- Zakon o gradnji (NN 153/13, 20/17, 39/19)
- Zakon o prostornom uređenju (NN 153/13, 65/17, 114/18, 39/19, 98/19)
- Zakon o građevnim proizvodima (NN 76/13, 30/14, 130/17, 39/19, 118/20)
- Zakon o održivom gospodarenju otpadom (NN 94/13, 73/17, 14/19, 98/19)
- Zakon o poslovima i djelatnostima prostornog uređenja i gradnje (NN 78/15, 118/18, 110/19)
- Zakon o državnoj izmjeri i katastru nekretnina (NN 112/18)
- Pravilnik o jednostavnim i drugim građevinama i radovima (NN 112/17, 34/18, 36/19, 98/19, 31/19)
- Pravilnik o obveznom sadržaju i opremanju projekata građevina (NN 64/14, 41/15, 105/15, 61/16, 20/17, 118/19, 65/20)
- Pravilnik o osiguranju pristupačnosti građevina osobama s invaliditetom i smanjene pokretljivosti (NN 78/13)
- Pravilnik o tehničkim dopuštenjima za građevne proizvode (NN 103/08)
- Pravilnik o ocjenjivanju sukladnosti, ispravama o sukladnosti i označavanju građevnih proizvoda (NN 103/08, 147/09, 87/10, 129/11)
- Pravilnik o kontroli projekata (NN 32/14, 72/20)
- Pravilnik o obračunu i naplati vodnog doprinosa (NN 107/14)
- Pravilnik o održavanju građevina (NN 122/14, 98/19)
- Pravilnik o tehničkim normativima za temeljenje građevnih objekata (Sl. list. SFRJ 015/1990)
- Pravilnik o tehničkim normativima za projektiranje i izvođenje završnih radova u građevinarstvu (Sl. list SFRJ 21/90) (osim dijelova koji se ne primjenjuju temeljem odredbi Tehničkog propisa za prozore i vrata),
- Pravilnik o gospodarenju otpadom (NN 81/20)
- Pravilnik o uvjetima za projektiranje i izvedbu priključaka i prilaza na javnu cestu (NN 95/14)
- Opći tehnički uvjeti za radove na cestama knjiga I - VI (Zagreb, prosinac 2001. Hrvatske ceste – Hrvatske autoceste)
- Prometno tehničke mjere za uređenje prometa s gledišta sigurnosti – Smjernice za praksu MUP RH
- Tehnički propis za sustav zaštite od djelovanja munje na građevinu (NN 87/08, 33/10)
- Tehnički propisi za niskonaponske električne instalacije (NN 5/10)
- Tehnički propis o građevnim proizvodima (NN 35/18, 104/19)
- Tehnički propis kojim se utvrđuju tehničke specifikacije za građevne proizvode u usklađenom području (NN 4/15, 24/15, 93/15, 133/15, 36/16, 58/16, 104/16, 28/17, 88/17, 29/18, 43/19)

Zaštita na radu

- Zakon o zaštiti na radu (NN 071/2014, 118/2014, 94/18, 96/18)
- Pravilnik o zaštiti na radu na privremenim gradilištima (NN 48/18)
- Pravilnik o zaštiti na radu za mjesta rada (NN 105/20)
- Pravilnik o zaštiti radnika od izloženosti buci na radu (NN 46/08)

Zaštita od buke

- Zakon o zaštiti od buke (NN 30/09, 55/13, 153/13, 41/16, 114/18)
- Pravilnik o najvišim dopuštenim razinama buke u sredini u kojoj ljudi rade i borave (NN 145/04)

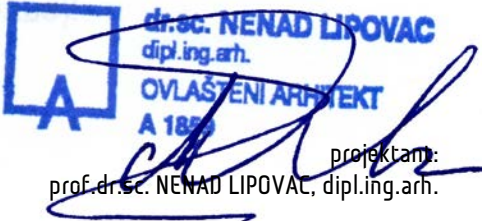
Zaštita od požara

- Zakon o zaštiti od požara (NN 92/10)
- Pravilnik o mjerama zaštite od požara kod građenja (NN 141/11)
- Pravilnik o uvjetima za vatrogasne pristupe (NN 35/94, 55/94, 142/03)
- Pravilnik o zahvatima u prostoru u kojima tijelo nadležno za zaštitu od požara ne sudjeluje u postupku izdavanja rješenja o uvjetima građenja odnosno lokacijske dozvole (NN 115/11)
- Pravilnik o provjeri tehničkih rješenja iz zaštite od požara predviđenih u glavnom projektu (NN 88/11)

Hrvatske norme za cestovni promet:

- HRN EN 12899-1: 2008 en Stalni uspravni cestovni prometni znakovi – 1 dio, Stalni znakovi
- HRN EN 12352: 2000 en Oprema za regulaciju prometa – Upozoravajuće i sigurnosne svjetlosne naprave
- HRN EN 12368 – Oprema za regulaciju prometa
- HRN 1114 Prometni znakovi – Tehnički uvjeti
- HRN 1115 Prometni znakovi – Znakovi opasnosti
- HRN 1116 Prometni znakovi – Znakovi izričitih naredbi
- HRN 1117 Prometni znakovi – Znakovi obavijesti
- HRN 1126 Prometni znakovi – Prometna oprema ceste

Zagreb, ožujak 2021.


dr.sc. NENAD LIPOVAC
dipl.ing.arh.
OVLASŦENI ARHITEKT
A 1859
projektant:
prof.dr.sc. NENAD LIPOVAC, dipl.ing.arh.

Geodetski prilozi glavnom projektu

IZVOD IZ KATASTARSKOG PLANA



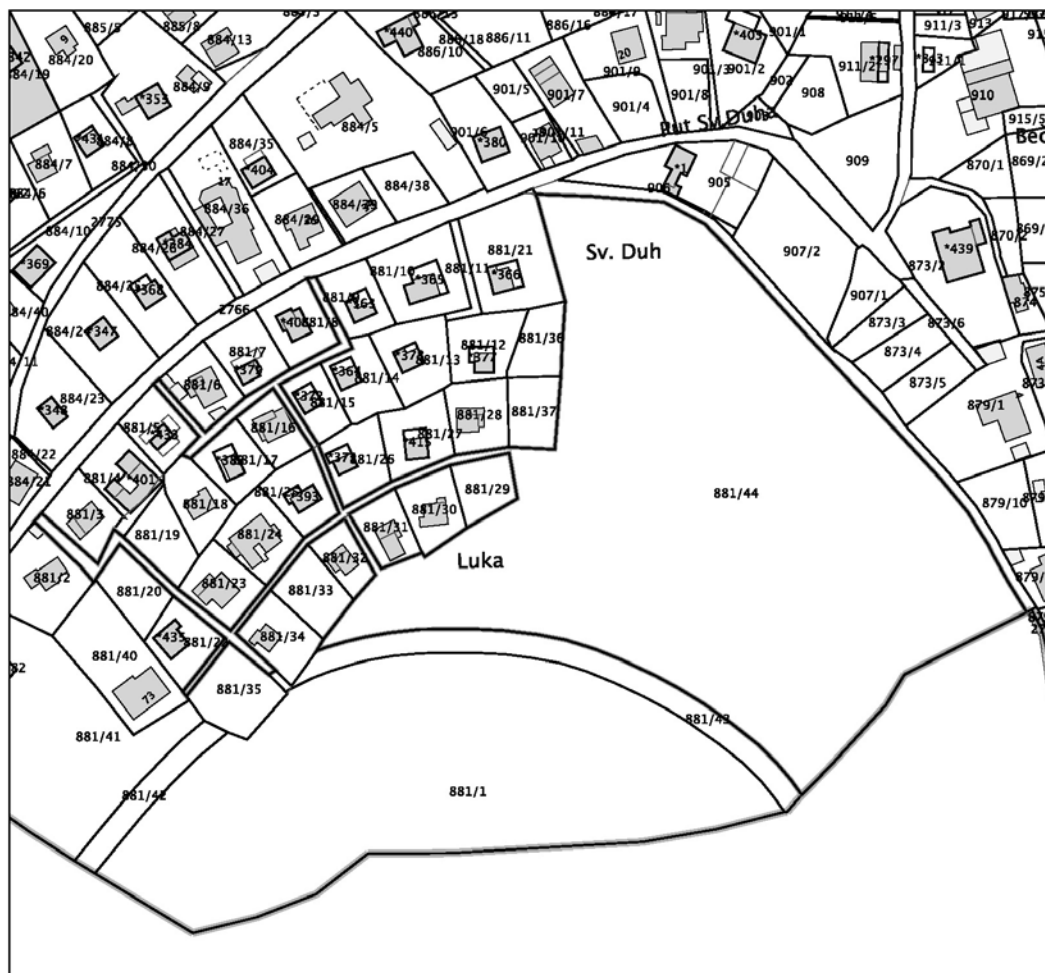
REPUBLIKA HRVATSKA
DRŽAVNA GEODETSKA UPRAVA
PODRUČNI URED ZA KATASTAR SPLIT
IPOSTAVA ZA KATASTAR NEKRETNINA SUPETAR

K.o. POSTIRA
k.č.br.: 881/44

Stanje na dan: 23.03.2021.
OSS evidencijski broj: 247013/2021

IZVOD IZ KATASTARSKOG PLANA

Mjerilo 1:2000
Izvorno mjerilo 1:2880



Upravna pristojba prema tar.br. 44 Tarife upravnih pristojbi Uredbe o Tarifama upravnih pristojbi (»Narodne novine«, br. 8/17) u iznosu od 15,00 kuna naplaćena je elektroničkim putem. Upravna pristojba prema tar.br.1 ne naplaćuje se.



Kontrolni broj: 66157121531e1b

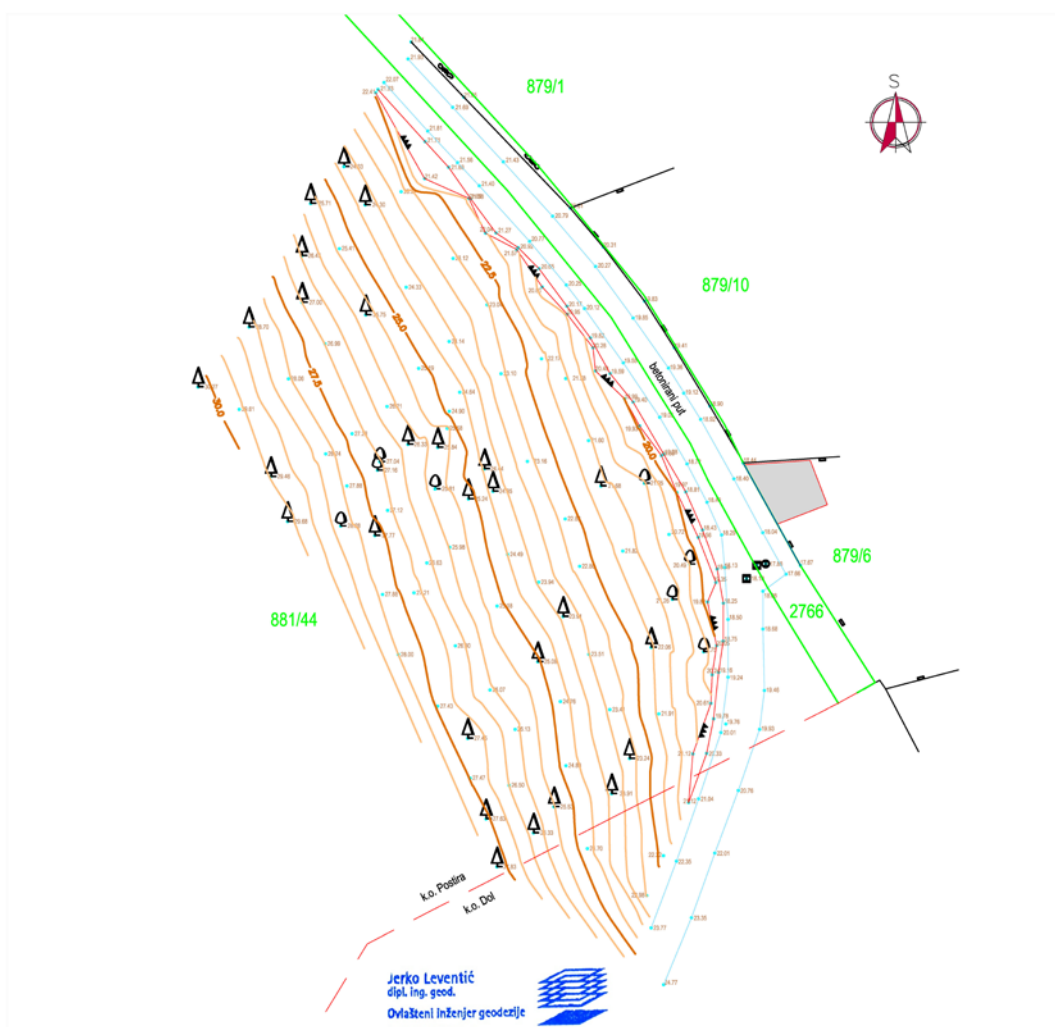
Skeniranjem QR koda navedenog na ovom elektroničkom zapisu možete provjeriti točnost podataka. Isto možete učiniti i na internet adresi <http://oss.uredjenazemlja.hr/public/preuzmiDokument> unosom kontrolnog broja. U oba slučaja sustav će prikazati izvornik ovog dokumenta. U slučaju da je ovaj dokument identičan prikazanom izvorniku u digitalnom obliku, Državna geodetska uprava potvrđuje točnost dokumenta i stanje podataka u trenutku izrade isprave.

GEODETSKO-KATASTARSKA SITUACIJA STVARNOG STANJA TERENA U POLOŽAJNOM I VISINSKOM SMISLU



REPUBLIKA HRVATSKA
ŽUPANIJA SPLITSKO-DALMATINSKA
OPĆINA POSTIRA
K.O. POSTIRA (301663)

GEODETSKA SITUACIJA STVARNOG STANJA TERENA U POLOŽAJNOM I VISINSKOM SMISLU ZA K.Č. 881/44 K.O. POSTIRA Mjerilo 1 : 500



IZRADIO: Nikša Petković, geod.

U Supetru, 22.03.2021. god.

Jerko Leventić
dipl. ing. geod.
Ovlašten inženjer geodetije
GEOGRAPHICA d.o.o.
Split Geo 235

GEOGRAPHICA D.O.O.
21 000 Split, Primoštenska 16
OIB: 15275462133

Odgovorna osoba za obavljanje stručnih
geodetskih poslova
Jerko Leventić dipl.ing.geod.

GEODETSKA SITUACIJA GRAĐEVINE (preko ortofoto) na novoutvrđenoj katastarskoj (građevnoj) čestici



REPUBLIKA HRVATSKA
ŽUPANIJA SPLITSKO-DALMATINSKA
OPĆINA POSTIRA
K.O. POSTIRA (301663)

GEODETSKA SITUACIJA STVARNOG STANJA TERENA
U POLOŽAJNOM I VISINSKOM SMISLU
ZA K.Č. 881/44 K.O. POSTIRA
Mjerilo 1 : 500



IZRADIO: Nikša Petković, geod.
U Supetru, 22.03.2021. god.

Jerko Leventić
dipl. ing. geod.
Ovlašten inženjer geodezije
GEOGRAPHICA d.o.o.
Split
Geo 235

GEOGRAPHICA D.O.O.
21 000 Split, Primoštenska 16
OIB: 15275462133

Odgovorna osoba za obavljanje stručnih
geodetskih poslova
Jerko Leventić dipl.ing.geod.

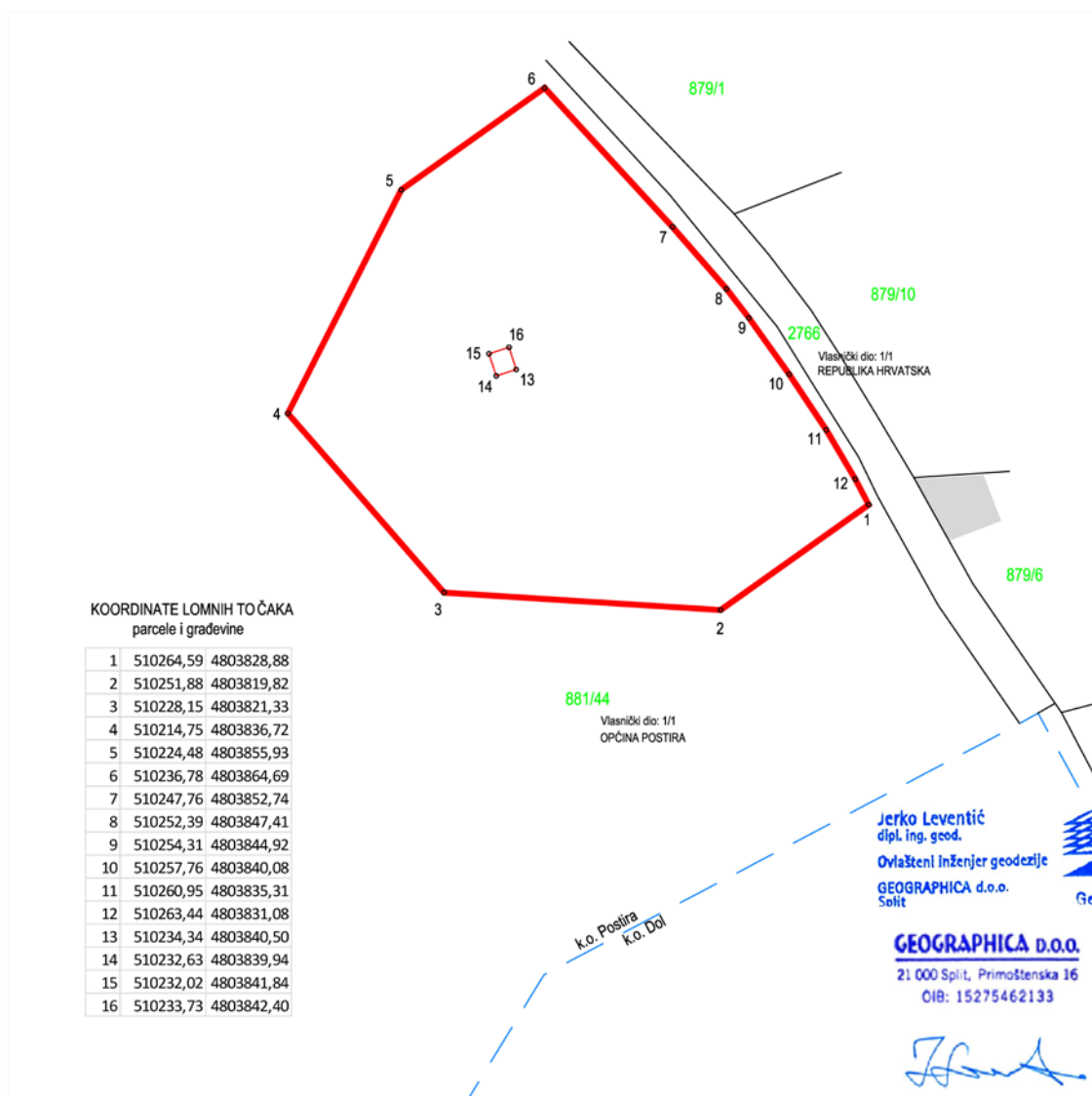
GEODETSKA SITUACIJA GRAĐEVINE (spomenika)



REPUBLIKA HRVATSKA
ŽUPANIJA SPLITSKO-DALMATINSKA
OPĆINA POSTIRA
K.O. POSTIRA (301663)

GEODETSKA SITUACIJA GRAĐEVINA NA K.Č. 881/44 K.O. POSTIRA

Mjerilo 1 : 500



IZRADIO: Nikša Petković, geod.

U Supetru, 22.03.2021. god.

Odgovorna osoba za obavljanje stručnih
geodetskih poslova
Jerko Leventić dipl.ing.geod.

POTVRDA REZERVACIJE BROJEVA KATASTARSKIH ČESTICA



REPUBLIKA HRVATSKA
DRŽAVNA GEODETSKA UPRAVA
PODRUČNI URED ZA KATASTAR
SPLIT
ISPOSTAVA ZA KATASTAR
NEKRETNINA SUPETAR

BR. ZAHTJEVA: 246323/2021

POTVRDA REZERVACIJE BROJEVA KATASTARSKIH ČESTICA

Područni ured za katastar Split temeljem zahtjeva GEODETSKO-KATASTARSKI POSLOVI Gea, vl. Nikša Petković, Prilaz perivoju br. 3., Supetar, OIB: 92170231949 potvrđuje rezervaciju sljedećih brojeva/podbrojeva katastarskih čestica za Ispostava za katastar nekretnina Supetar:

Podbrojevi katastarskih čestica		
Katastarska općina	Broj katastarske čestice	Podbroj katastarske čestice
POSTIRA(301663)	881	45

Podbrojevi katastarskih čestica za zemljišnu knjigu		
Glavna knjiga	Broj katastarske čestice	Podbroj katastarske čestice
POSTIRA (301663)	881	45

Ova potvrda izdaje se u svrhu Izrada geodetskih elaborata i u druge svrhe se ne smije upotrijebiti.

Upravna pristojba po tar.br. 1 Tarife upravnih pristojbi ne naplaćuje se.



Kontrolni broj: 66130417d6c796

Skeniranjem QR koda navedenog na ovom elektroničkom zapisu možete provjeriti točnost podataka. Isto možete učiniti i na internet adresi <http://oss.ure.djenazemlja.hr/public/checkDocument.jsp> unosom kontrolnog broja. U oba slučaja sustav će prikazati izvornik ovog dokumenta. U slučaju da je ovaj dokument identičan prikazanom izvorniku u digitalnom obliku, Državna geodetska uprava potvrđuje točnost dokumenta i stanje podataka u trenutku izrade isprave.

POSEBNI TEHNIČKI UVJETI GRAĐENJA I GOSPODARENJA OTPADOM

POSEBNI TEHNIČKI UVJETI GRAĐENJA

Posebni uvjeti građenja za ovaj zahvat nisu traženi.

UVJETI GOSPODARENJA OTPADOM

Građevni otpad je otpad nastao prilikom gradnje građevina i održavanja postojećih građevina, kao i otpad nastao od iskopanog materijala, koji se ne može bez prethodne obrade koristiti za građenje građevine tijekom čijeg građenja je nastao. Pri zbrinjavanju građevnog otpada obavezno je pridržavati se svih važećih zakona i propisa, a osobito *Zakona o održivom gospodarenju otpadom*, *Pravilnika o građevnom otpadu i otpadu koji sadrži azbest*, *Zakona o prijevozu opasnih tvari* i *Zakona o vodama*. Građevni otpad ne smije se trajno odložiti na mjestu nastanka, kao niti na lokacijama koje nisu za to predviđene.

Mjere gospodarenja građevinskim otpadom:


1. osigurati izdvajanje materijala i tvari, uključujući i građevne proizvode, koji nisu otpad (npr. višak materijala pri građenju), ukoliko se isti mogu bez obrade koristiti u istu svrhu u koju su i proizvedeni od opasnog građevnog otpada i neopasnog građevnog otpada
2. spriječiti miješanje razdvojenog otpada, osim miješanja koje obavlja ovlaštena osoba sukladno odgovarajućoj dozvoli za gospodarenje otpadom,
3. spriječiti raznošenje, razlijevanje odnosno ispuštanje otpada izvan gradilišta u okoliš,
4. onemogućiti istjecanje oborinske vode koja je došla u doticaj s opasnim otpadom na tlo, u vode, podzemne vode i more,
5. onemogućiti istjecanje tekućeg otpada na tlo, u vode, podzemne vode, more,
6. predvidjeti odgovarajući prostor za skladištenje otpada na gradilištu na način da se otpad skladišti odvojeno po svojstvu i vrsti na čvrstoj površini na za to predviđenom mjestu na gradilištu.
7. odrediti način izvedbe radova, uzevši u obzir njihovu tehničku izvedivost i ekonomsku opravdanost, kako bi količina miješanog građevinskog otpada, koja nastaje izvedbom radova, bila što manja te kako bi se višak materijala uporabio na mjestu gdje je taj višak i nastao, a nastali otpad pripremio za ponovno korištenje ili drugi postupak uporabe.

Grupe građevnog otpada jesu:

1. beton, materijali na bazi cementa,
2. drvo, metal i plastika,
3. zemlja, kamenje i iskop od rada bagera,

Sortirani otpad od građevnih radova može se skladištiti samo na tvrdim površinama na skupljalištima ili sortirnicama. Moraju biti poduzete mjere za ograničenje emisija prašine. Višak otpadnog materijala uredno skladištiti u skladu s planom uređenja gradilišta i redovito odvoziti na deponij.

Posjednik građevnog otpada (vlasnik građevine, investitor, izvođač ili treća osoba na koju je vlasnik ili investitor prenio pravo raspolaganja odnosno posjedništva nad građevnim otpadom) dužan je snositi sve troškove gospodarenja građevnim otpadom.


dr. sc. NENAD LIPOVAC
dipl. ing. arh.
OVLASŦENI ARHITEKT
A 1859

III ZAJEDNIČKI DIO PROJEKTA

zajednički tehnički opis

UVOD – SAŽETI OPIS GRAĐEVINE

Prema Prostornom planu uređenja Općine Postira (Službene novine grada Kutina, 3/04, 7/06, 1/07, 7/09, 9/09, 2/13, 2/16, 1/17, 5/18, 8/18), građevna čestica za planirani zahvat nalazi se unutar izdvojenog građevnog područja izvan naselja, namjene groblje.

Predmet ovog glavnog projekta je izgradnja i uređenje spomen-trga sa spomenikom te pristupnom rampom i stepeništem.

Projektirane građevine (trg sa spomenikom i podzidom, pristupna rampa i stepenište) nalazi južno od današnjeg groblja u Postirama, na k.č. 881/44/1, k.o. Postira. Građevna čestica ima prilaz na/s javne prometne površine s istočne strane i mogućnost priključka na osnovnu infrastrukturu te se ista smatra uređenom.

PPU-om Općine Postira, na dijelu ove katastarske čestice planirano je širenje groblja i drugih grobnih sadržaja pa tako i spomen područja. Kako se ovaj dio k.č. (881/44) nalazi neposredno uz javni put (k.č. 2766), stoga nije potrebno izraditi UPU jer je građevna čestica uređena.

SMJEŠTAJ GRAĐEVINE NA GRAĐEVNOJ ČESTICI

Građevna čestica za gradnju spomen-trga sa spomenikom nepravilnog je oblika u blagom nagibu prema istoku. Promjer kružnog trga je 10,90 m

NAMJENA GRAĐEVINE

Predmetna građevina je namijenjena kao spomen obilježje na području planiranom za proširenje groblja u Postirama.

NAČIN PRIKLJUČENJA NA PROMETNU POVRŠINU

Pješački pristup spomen-trgu i samom spomeniku je s nerazvrstane ceste (k.č. 2766) i to stepeništem i pristupnom rampom.

NAČIN PRIKLJUČENJA NA KOMUNALNU INFRASTRUKTURU

Za potrebe izgradnje i uređenja trga i postave spomenika iste nije potrebno priključiti na vodoopskrbu. Odvodnja oborinskih voda riješena je odgovarajućim nagibom popločenih (nepropusnih) površina s kojih se oborinska voda skuplja i odvodi u otvoreni kanal uz postojeću nerazvrstanu cestu (k.č. 2766). Osvjetljenje spomenika i trga planirano je preko lučnog nosača na kojem se nalazi rasvjeta, a koji je oslonjen na dva rasvjetna stupa i pričvršćen sajlom od nehrđajućeg čelika za vrh podzida iza spomenika. Lučni nosač svjetiljaka, kojega nose dva bočna stupa, prati radijalno popločenje oko spomenika, čime postaje nedjeljivi dio ukupnog doživljaja. Na njemu su svjetiljke raspoređene u četiri grupe:

1. Desne bočne svjetiljke za tijelo Alojzija Stepinca (hladno bijelo svjetlo)
2. Lijeve bočne svjetiljke za tijelo Alojzija Stepinca (hladno bijelo svjetlo)
3. Centralne svjetiljke za lice Alojzija Stepinca (toplo bijelo svjetlo)
4. Svjetiljke za rasvjetu kružnog platoa ovog kompleksa (široki snop)


PODACI O UKUPNOJ POVRŠINI TRGA, PRISTUPNE RAMPE I STEPENIŠTA

GRAĐEVINSKA (BRUTO) POVRŠINA (ukupna bruto površina trga, pristupne rampe i stubišta)	218,30 m ²
KORISNA (NETO) POVRŠINA (ukupna korisna površina trga), pristupne rampe i stepeništa	191,40 m ²

PODACI ZA OBRAČUN KOMUNALNOG I VODNOG DOPRINOSA

Temeljem *Pravilnika o načinu utvrđivanja obujma i površine građevina u svrhu obračuna komunalnog doprinosa NN 15/19.* za ovu građevinu ne naplaćuje se komunalni doprinos.

dr.sc. NENAD LIPOVAC
dipl.ing.arh.
OVLAŠTENI ARHITEKT
A 1859



IV. ARHITEKTONSKI PROJEKT - TEHNIČKI DIO

TEHNIČKI OPIS

ARHITEKTONSKI OPIS GRAĐEVINE I UREĐENJA GRAĐEVNE ČESTICE

Građevna čestica za gradnju i uređenje trga sa spomenikom nepravilnog je oblika, u nagibu prema istoku. Predmet ovog projekta je izgradnja i uređenje trga za postavu spomenika kardinalu Alojziju Stepincu s pristupnim stepeništem i rampom te nužnim betonskim podzidima (kako kod izvedbe zasjeka u terenu tako i podzida ispod trga, pristupne rampe i stepeništa).

PJEŠAČKI PRISTUP

Pješački pristup do trga i spomenika osiguran je s postojeće nerazvrstane ceste (k.č. 2766 k.o. Postira). Planirana je izvedba pravocrtnog stubišta do podesta ispred trga kružnog trga, a do istoga je planirana izvedba pristupne rampe (nagiba ne većeg od 6,50%)

TRG SA SPOMENIKOM

Trg je kružnog oblika, promjera 10,90 m. kako se radi o strmom terenu to je planirana izvedba zakrivljenog podzida kojim se pokriva zasjek planiran u terenu, visine do najviše 3,80 m (mjereno od temelja), te obostranom smanjenjem visine s obje strane. Spomenik se postavlja na postament koji je opet dolazi na postolje visine 30 cm (15+15). Sam spomenik se tako nalazi ekscentrično postavljen na samom trgu, ali popločenje samog trga je radijalno sa središtem ispod samog spomenika. Kamen za popločenje je *Fiorito veselje*, brački kamen debljine 3 cm, a približno pravokutnog oblika 17x30 cm. Hodna površina kamenih pločica nije glatka kako bi se spriječilo klizanje kad je mokra. Lučni podzid iza spomenika može se obložiti također kamenim pločama (uskim a dugačkim – 20x50 cm) tamnije boja kako bi se spomenik isticao.

Rasvjeta trga i samog spomenika nalazi se na lučnom nosaču (koji prati krivulju popločenja trga), kojeg nose dva metalna stupa koja se nalaze na rubnom zidu oko trga. Planirana je postava četiri osnovne grupe svjetiljki na lučnom nosaču i to:

1. Desne bočne svjetiljke za sam spomenik Alojzija Stepinca (hladno bijelo svjetlo)
2. Lijeve bočne svjetiljke za sam spomenik Alojzija Stepinca (hladno bijelo svjetlo)
3. Središnje svjetiljke za lice Alojzija Stepinca (toplo bijelo svjetlo)
4. Svjetiljke za rasvjetu kružnog trga (široki snop)

UVJETI I ZAHTJEVI KOJI MORAJU BITI ISPUNJENI PRI IZVOĐENJU RADOVA

Svi radovi moraju se izvoditi u skladu s glavnim projektom, uz stručni nadzor. Predlaže se ugovaranje projektantskog nadzora te izrada knjige detalja koju treba odobriti projektant ovog arhitektonskog projekta, a sve u svrhu ispunjavanja temeljnih zahtjeva za građevinu i zadovoljavajuće izvedbe oblikovnih detalja. Treba ugraditi materijale provjerenog standarda koji su prošli potrebna ispitivanja i imaju propisane certifikate.

UTJECAJ NAMJENE, NAČINA UPORABE I OKOLIŠA NA SVOJSTVA UGRAĐENIH PROIZVODA

Odabrani su materijali i proizvodi u skladu s vanjskim utjecajima okoliša. Ugradit će se trajni proizvodi, sigurni za korištenje, otporni na požar. Uz pravilno korištenje i održavanje, ne očekuje se nepovoljan utjecaj namjene, načina uporabe i okoliša na svojstva ugrađenih proizvoda.

OPIS ISPUNJENJA UVJETA GRADNJE NA ODREĐENOJ LOKACIJI

Uvjeti gradnje određeni su Prostornim planom uređenja Općine Postira (Službeni glasnik Općine Postira br. 4/08, 2/16, 5/18 i 5a/18). Prema prostornom planu uređenja Općine Postira, građevna čestica planiranog zahvata nalazi se unutar izdvojenog građevnog područja izvan naselja namjene groblje.

U sljedećoj tablici vidljive su ostvarene urbanističke veličine.

POVRŠINA GRAĐEVNE ČESTICE (k.č. 841/45)	1355,00 m ²
POVRŠINA PLANIRANOG ZAHVATA	250,00 m ²
VODONEPROPUSNE POVRŠINE	218,30 m ²
Korisna površina trga (sa spomenikom)	93,30 m ²
Korisna površina pristupnog stubišta	26,95 m ²
Korisna površina pristupne rampe	66,37 m ²
visina glavnog podzida	3,80 m
visina postamenta za spomenik	0,30 + 2,90 m
ukupna visina spomenika	5,90 m

OPIS I DOKAZ ISPUNJENJA TEMELJNIH ZAHTJEVA

MEHANIČKA OTPORNOST I STABILNOST

Mehanička otpornost i stabilnost nosive konstrukcije prikazana je građevinskom projektu konstrukcije ovog glavnog projekta. Odnosi se na sprečavanje rušenja građevine ili njenog dijela, neprihvatljivih deformacija nosive konstrukcije i oštećenja nastalih zbog istih, kao i od nepredviđenih događaja.

SIGURNOST U SLUČAJU POŽARA

Obzirom na vrstu građevine i način korištenja, uz pravilno i savjesno korištenje tehničkih pomagala, uzroci nastanka požara na građevini su minimalni. Za ovu građevinu nisu izdani posebni uvjeti zaštite od požara te se ne izdaje potvrda da je glavni projekt izrađen sukladno posebnim uvjetima zaštite od požara. Prema Zakonu o zaštiti od požara (NN 92/10, članak 28), i Pravilniku o razvrstavanju građevina u skupine po zahtjevnosti mjera zaštite od požara (NN 56/12, 61/12) predmetna građevina uvrštena je u građevine skupine 1 – manje zahtjevne građevine te za nju nije potrebno izraditi elaborat zaštite od požara. Prema Pravilniku o otpornosti na požar i drugim zahtjevima koje građevine moraju zadovoljiti u slučaju požara (NN 29/13, 87/15), spomen trg sa spomenikom, prema zahtjevnosti zaštite od požara, spada u građevine podskupine 1 (ZPS 1), tj. gradi se kao građevina koja je dostupna vatrogascima za gašenje požara s postojeće prometne površine (nerazvrstana cesta). Elektroinstalacije (rasvjeta spomenika i trga) trebaju biti izrađene u skladu s važećim pravilnicima, a obrađene su u Projektu elektro-instalacija (mapa 3 ovog glavnog projekta). Nosivi elementi podzida su od betona te moraju imati otpornost na požar R30 i ne postoji obveza ugradnje sustava automatske dojava požara.

HIGIJENA, ZDRAVLJE I ZAŠTITA OKOLIŠA

Spomen trg sa spomenikom je projektiran tako da tijekom svog vijeka trajanja ne predstavlja prijetnju za higijenu, zdravlje i sigurnost korisnika, radnika niti susjeda te ne predstavlja veliki utjecaj na kvalitetu okoliša te u slučaju propisanog korištenja ne ugrožava ovaj temeljni zahtjev. Završna obloga trga, stepeništa i pristupne rampe jednostavne su za održavanje. Pri uređenju građevne čestice korišteni su materijali koji nisu štetni za okoliš i čovjekovo zdravlje. Oborinska odvodnja voda s površina trga, pristupne rampe i stepeništa odvodit će se u otvoreni jarak uz nerazvrstanu cestu (k.č. 2766, k.o. Postira).

SIGURNOST I PRISTUPAČNOST TIJEKOM UPORABE

Spomen trg sa spomenikom je projektiran, i mora biti izgrađen, tako da ne predstavlja neprihvatljive rizike od nezgoda ili oštećenja tijekom uporabe ili funkcioniranja, kao što su proklizavanje, pad korisnika i posjetitelja. Sve hodne površine su ravne, stabilne i protuklizne te se lako čiste i održavaju. Prema Pravilniku o osiguranju pristupačnosti građevina osobama s invaliditetom i smanjenom pokretljivosti (NN 76/13), članak 5, točka 14. Spomen trg sa spomenikom pripada u skupinu 14 - prostori i površine javne namjene: pješački trg, ulica, staza u parku, dječjem igralištu i na šetalištu; pothodnik, nathodnik i pješački most; ulični prijelaz i sl.).

ZAŠTITA OD BUKE

Na prostoru Spomen trga neće biti izvora buke koju bi mogli zamjećivati korisnici ili osobe koje se nalaze u blizini i građevina ne predstavlja prijetnju njihovu zdravlju i koja im ne omogućava spavanje, odmor i rad u zadovoljavajućim uvjetima. Možebitna buka iz neposrednog okoliša neće negativno utjecati na način korištenja planiranog Spomen trga sa spomenikom.

GOSPODARENJE ENERGIJOM I OČUVANJE TOPLINE

Građevina Spomen trga sa spomenikom je otvorena građevina te nije planirana za zagrijavanje.

ODRŽIVA UPORABA PRIRODNIH IZVORA

Građevina trga sa spomenikom projektirana je tako da se upotrebljava prihvatljiv građevni materijal (kamen) kao i sekundarni materijali prihvatljivi za okoliš i time se vodilo računa i o trajnosti građevine.

PROJEKTIRANI VIJEK UPORABE I UVJETI ZA ODRŽAVANJE

PROJEKTIRANI VIJEK UPORABE GRAĐEVINE

Građevina Spomen trga sa spomenikom, sa svim pristupnim elementima, tijekom svog trajanja mora ispunjavati temeljne zahtjeve za građevinu i smije se koristiti samo na način sukladan njezinoj namjeni. Projektirani vijek uporabe građevine predviđa vrijeme u kojemu se građevina može koristiti uz redovito održavanje. S obzirom na osnovnu konstrukciju građevine (armirano-betonski podzid, armirano-betonski temelj spomenika i podloga trga) predvidivi vijek trajanja građevine je neograničen.

UVJETI ZA ODRŽAVANJE GRAĐEVINE

Održavanje građevine je izvedba građevnih i drugih radova radi očuvanja temeljnih zahtjeva za građevinu tijekom njezina trajanja, kojima se ne mijenja usklađenost građevine s uvjetima u skladu s kojima je izgrađena. Redovito održavanje uskladiti s uputama proizvođača ugrađenih materijala i opreme.

PROGRAM KONTROLE I OSIGURANJA KVALITETE

Program kontrole i osiguranja kvalitete izrađen je u skladu sa važećom regulativom i čini osnovu za izradu i provedbu plana kontrole sudionika u izvođenju. Provedbom kontrole u obliku dokaza kvalitete i izvještajima o izvršenim pregledima potvrđuje se osiguranje kvalitete. Svi elementi konstrukcije i građevni materijali moraju biti takvi da ispunjavaju zahtjeve ovog projekta, a koji se odnose prvenstveno na njihovu nosivost i stabilnost, kao i protupožarna obilježja. Tijekom gradnje treba kontrolirati mjere i odstupanja, kvalitetu ugrađenih materijala i postupaka ugradnje. Sve dokumente izvedbe potrebno je čuvati. Gradilište i izgrađenu građevinu treba pripremiti za tehnički pregled kao i zapisnik o završnoj kontroli. Provedbom programa kontrole, sastavljanjem kompletne dokumentacije o izvršenim pregledima, nalazima, uključujući i završni izvještaj o pregledu dokazuje se osiguranje kvalitete izvedene građevine. Građevine će se moći staviti u javno korištenje, nakon što nadzorni inženjer dostavi završno izvješće o izvedbi građevine. Vlasnik građevine (Općina Postira) odgovoran je za njeno održavanje te je dužan osigurati održavanje građevine tako da se tijekom njezinog trajanja očuvaju bitni zahtjevi za građevinu te je održavati tako da se ne naruše njena svojstva.

OPĆI UVJETI IZVOĐENA ZGRADE

Ovaj glavni projekt sastoji se od tehničkog opisa, nacrti i zasebnog troškovnika. Zadaće izvođača bilo koje vrste radova su sljedeće:

- proučiti sve dijelove projekta te u slučaju nejasnoća zatražiti pojašnjenje projektanta odnosno iznijeti svoje primjedbe (pogreške zbog nepoznavanja projekta izvođač će ukloniti o svom trošku)
- pridržavati se svih važećih Zakona i propisa navedenih u Izjavi projektanta te Hrvatskih normi (HRN) na koje isti upućuju
- prilikom uvođenja u posao preuzeti nekretninu (zemljište) i obavijestiti nadležne službe o otvaranju gradilišta i početku radova te tako preuzeti i odgovornost za stvari i osobe koje se nalaze na gradilištu
- voditi građevni dnevnik u kojem se bilježi opis započelih i provedenih građevnih zahvata i Građevnu knjigu u kojoj bilježi i dokumentira mjerenja, sve faze izvršenog posla prema stavkama troškovnika i projektu
- na gradilištu čuvati svu potrebnu dokumentaciju koju će pokazati ovlaštenim inspeksijskim službama
- ugraditi projektom predviđen i atestiran materijal te kontrolirati ugrađeni konstruktivni materijal,
- koordinirati sve suradnike tako da omogući kontinuirano odvijanje posla i zaštitu već izvedenih radova te osigurati gradilište od djelovanja više sile i krađe (sva oštećenja nastala tijekom građenja otkloniti će izvođač o svom trošku)
- redovito čistiti gradilište i provesti sva potrebna čišćenja na kraju radova
- zajedno s nadzornim inženjerom izraditi vremenski plan aktivnosti na gradilištu i njime odrediti dinamiku financiranja, dobave materijala i opreme i sl. te nakon naplate okončane situacije predati građevinu investitoru ili po investitoru određenom korisniku

OBVEZE INVESTITORA

Građenje i stručni nadzor nad građenjem investitor mora pisanim ugovorom povjeriti osobama koje su ispunjavaju uvjete za obavljanje tih djelatnosti. Investitor je dužan osigurati stručni nadzor građenja. Preporuča se ugovoriti i projektantski nadzor. Investitor je dužan osigurati dokumente i podatke potrebne za sastavljanje pisane izjave o izvedenim radovima i o uvjetima održavanja građevine ako tijekom građenja dođe do promjene izvođača. Investitor je dužan tijelu graditeljstva najkasnije u roku od 8 dana prije početka građenja pisano prijaviti početak građenja te najkasnije do dana početka radova imati elaborat iskolčenja građevine kojeg je izradila osoba registrirana za obavljanje tog posla. U slučaju prekida građenja investitor je dužan poduzeti mjere radi osiguranja građevine i susjednih građevina, zemljišta i drugih stvari.

OBVEZE IZVOĐAČA

Graditi ili izvoditi pojedine radove na građevini može samo pravna osoba koja ispunjava uvjete za obavljanje te djelatnosti. Izvođač je dužan graditi u skladu s građevinskom dozvolom, Zakonom o gradnji, tehničkim propisima, posebnim propisima, pravilima struke i pri tome:

1. povjeriti izvođenje građevnih radova i drugih poslova osobama koje ispunjavaju propisane uvjete za izvođenje tih radova, odnosno obavljanje poslova
2. radove izvoditi tako da se ispune temeljni zahtjevi za građevinu, zahtjevi propisani za energetska svojstva zgrada i drugi zahtjevi i uvjeti za građevinu
3. ugrađivati građevne i druge proizvode te postrojenja u skladu s ovim Zakonom i posebnim propisima te osigurati dokaze o svojstvima ugrađenih građevnih proizvoda u odnosu na njihove bitne značajke, isprave o sukladnosti određenih dijelova građevine s temeljnim zahtjevima za građevinu,
4. gospodariti građevinskim otpadom nastalim tijekom građenja na gradilištu sukladno propisima koji uređuju gospodarenje otpadom,
5. zbrinuti građevinski otpad nastao tijekom građenja na gradilištu sukladno propisima koji uređuju gospodarenje otpadom

GRADEVINA:	SPOMEN PODRUČJE NA GROBLJU U POSTIRAMA		OZNAKA PROJEKTA:	GP-01/20-19
PROJEKTANSKI URED:	Sveučilište u Zagrebu, Arhitektonski fakultet Zavod za urbanizam, prostorno uređenje i pejzažnu arhitekturu			
GLAVNI PROJEKTANT:	prof.dr.sc. Nenad LIPOVAC, dipl.ing.arh.			

6. sastaviti pisanu izjavu o izvedenim radovima i o uvjetima održavanja građevine,
7. na gradilištu imati svu propisanu dokumentaciju

Izvođač imenuje inženjera gradilišta, odnosno voditelja radova u svojstvu osobe koja vodi građenje, odnosno pojedine radove i odgovoran je za njihovu izvedbu u skladu s prethodnim točkama.

OBVEZE NADZORNOG INŽENJERA

U ime investitora stručni nadzor građenja provodi nadzorni inženjer. Nadzorni inženjer, odnosno glavni nadzorni inženjer ne može biti zaposlenik osobe koja je izvođač na istoj građevini. Nadzorni inženjer dužan je u provedbi stručnog nadzora građenja:

1. nadzirati građenje tako da bude u skladu s glavnim projektom, Zakonom o gradnji, posebnim propisima i pravilima struke
2. utvrditi ispunjava li izvođač i odgovorna osoba koja vodi građenje ili pojedine radove uvjete propisane posebnim zakonom
3. utvrditi je li iskolčenje građevine obavila osoba ovlaštena za obavljanje poslova državne izmjere i katastra nekretnina
4. odrediti provedbu kontrolnih ispitivanja određenih dijelova građevine u svrhu provjere, odnosno dokazivanja ispunjavanja temeljnih zahtjeva za građevinu i/ili drugih zahtjeva,
5. bez odgode upoznati investitora sa svim nedostacima, odnosno nepravilnostima koje uoči u glavnom projektu i tijekom građenja, a investitora i građevinsku inspekciju i druge inspekcije o poduzetim mjerama
6. sastaviti završno izvješće o izvedbi građevine.

Nadzorni inženjer dužan je u provedbi stručnog nadzora građenja, kada za to postoji potreba, odrediti način otklanjanja nedostataka, odnosno nepravilnosti građenja građevine i to upisati u građevni dnevnik.

PRIPREMNI RADOVI

U ovu vrstu radova spada iskolčenje građevine prema projektu koje mora obaviti stručna osoba, u nazočnosti nadzornog inženjera. Ispravnost iskolčenja građevine potvrđuje ista osoba upisom u građevni dnevnik prije početka radova iskopa. Tijekom građenja potrebno je stalno kontrolirati iskolčene ruba trga, stepeništa i rampe te visinske kote pojedinih dijelova građevina i okolnog terena. Sve ove kontrole zapisuju se u zapisnik. U sklopu pripremnih radova, izvođač ograđuje i označava gradilište, planira površine za rad, odlaganje materijala, strojeva i opreme i za privremeno odlaganje viška zemlje i humusa te građevnog otpada na gradilištu, a sve u skladu s propisima o sigurnosti na radu. Za vrijeme građenja, na gradilištu se moraju organizirati i provoditi svi radovi tako da se ne ošteti prirodna slika okoliša te da se vodi računa o tome da se ne oštete postojeći dijelovi infrastrukturne mreže.

ZEMLJANI RADOVI

Prije početka zemljanih radova, teren treba očistiti od šiblja i korova. Dužnost je izvođača da utvrdi pravi sastav tla, odnosno njegovu kategoriju i ukoliko odstupa od pretpostavki iz projekta konstrukcije, obavijestiti projektanta i nadzornog inženjera. Nadzorni inženjer mora biti nazočan pri vršenju iskopa. Potrebna građa za podupiranje prilikom iskapanja mora biti pripremljena na gradilištu prije početka iskopa. Planiranje dna iskopa za popločene površine i iskopa za temelje izvesti s odstupanjem od najviše ± 3 cm. Dno iskopa odnosno temelja mora se nalaziti na nosivom tlu bez obzira na projektiranu dubinu temeljenja. Eventualno potrebni dodatni iskopi platiti će se prema stvarnim količinama. Iskop na određenu dubinu treba završiti neposredno prije početka izvedbe temelja, kako bi se održala nosivost plohe na koju dolaze temelji. Ukoliko izvođač prilikom iskopa zemlje naiđe na bilo kakve predmete ili instalacije, dužan je na tom mjestu obustaviti radove i o tome obavijestiti investitora i nadzornog inženjera.

BETONSKI I ARMIRANOBETONSKI RADOVI

Armiranobetonski i betonski radovi odnose se na izvedbu temelja, te izvedbu armiranih betonskih podloga pristupne rampe i stubišta. Svi betonski i armiranobetonski radovi izvodit će se prema Tehničkom propisu za građevinske konstrukcije. Svi upotrijebljeni materijali za izvedbu betonskih i armiranobetonskih radova moraju u pogledu kvalitete odgovarati hrvatskim normama i to HRN EN 197-1:2012 (cement), HRN EN 12620:2013 (agregat), HRN EN 1008:2002 (voda), HRN ENV 13670-1:2010 (armatura), HRN EN 934-2:2012 (dodaci betonu). Cement koji se upotrebljava u gradnji smije biti uskladišten na gradilištu najdulje tri mjeseca, u suprotnom se ispitivanjima treba utvrditi da odgovara propisanim uvjetima u pogledu kvalitete. Agregat za beton mora biti prirodni šljunak i pijesak ili agregat dobiven drobljenjem kamena. Izvođač radova dužan je na gradilištu ispitati količinu vrlo finih čestica agregata kao i granulometrijski sastav. Maksimalna dimenzija zrna agregata (D) ograničena je na 1/3 dimenzije elemenata koji se betoniraju ili ne veća od najmanjeg razmaka šipki armature u vodoravnom redu. Agregat ne smije sadržavati organske sastojke niti druge primjese štetne za beton i armaturu. Mogu se koristiti kemijski dodaci betonu koji poboljšavaju otpornost na vodonepropusnost, usporavaju koroziju armature, ubrzavaju ili usporavaju vezivanje itd. Voda za piće smatra se pogodnom za izradu betona. Čelična armatura ugrađuje se prema projektu konstrukcije te prije polaganja mora biti očišćena od nečistoće i hrđe. Prije betoniranja, postavljenu armaturu treba pregledati voditelj građenja i nadzorni inženjer. Za sve korištene materijale izvođač je dužan priložiti izjave ili certifikate o sukladnosti. Ispitivanje betona provodi se prema HRN EN 12350 (svježi beton) i HRN EN 12390 (očvrsl beton).

GRAĐEVINA:	SPOMEN PODRUČJE NA GROBLJU U POSTIRAMA	OZNAKA PROJEKTA:	GP-01/20-19
PROJEKTANTSKI URED:	Sveučilište u Zagrebu, Arhitektonski fakultet Zavod za urbanizam, prostorno uređenje i pejzažnu arhitekturu		
GLAVNI PROJEKTANT:	prof.dr.sc. Nenad LIPOVAC, dipl.ing.arh.		

Svježi beton ispituje se uzimanjem uzoraka neposredno prije ugradnje u betonski dio konstrukcije te vizualnom kontrolom konzistencije. Kad se beton proizvodi na gradilištu, osim ovih postupaka potrebno je u dokumentaciju na gradilištu navesti mjesto i element betonske konstrukcije s kojeg je uzet uzorak za ispitivanje. Svježi beton mora se tijekom ugradnje i u početnom razdoblju vezanja nakon ugradnje zaštititi od svih atmosferskih utjecaja kao i nepredviđenih opterećenja. Svježem betonu ne smije se naknadno dodavati voda. Beton se smije ugrađivati samo ako je vanjska temperatura viša od 5°C i manja od 30 °C, ukoliko nisu poduzete dodatne zaštitne mjere. Beton se mora njegovati najmanje 7 dana od dana ugradnje, odnosno dok ugrađeni beton ne postigne barem 70% predviđene čvrstoće. Očvrslu beton ispituje se na tlačnu čvrstoću koja je određena projektom konstrukcije. Uzorci uzeti u toku gradnje dostavljaju se u ovlašteni laboratorij radi atestiranja.

Za ugrađeni beton nadzorni inženjer daje Završnu ocjenu kvalitete betona koja mora sadržavati dokumentaciju o preuzimanju betona, rezultate nadzornih radnji i kontrole prije ugradnje građevnih proizvoda, dokaze uporabljivosti koje je osigurao izvođač, mišljenje o kvaliteti ugrađenog betona koje se donosi temeljem vizualnog pregleda tijekom ugradnje betona, uvjete građenja koji su upisani u građevni dnevnik i ostalu dokumentaciju o građevnim proizvodima koji mogu imati utjecaj na tehnička svojstva betonske konstrukcije. Na osnovu ove ocjene se dokazuje uporabljivost i trajnost konstrukcije uvjetovana projektom konstrukcije i važećim propisima, ili se traži naknadni dokaz kvalitete betona.

Armatura konstrukcije (visoki i niski podzidi), smije se ugraditi u betonsku konstrukciju ako je sukladnost čelika, vara, mehaničkih spojeva, potvrđena ili ispitana na način određen hrvatskim normama HRN EN 1992 (postavljanje, nastavljanje, zavarivanje i učvršćivanje u projektiranom položaju), HRN EN 13670-1 (promjeri trnova oko kojih se zavarena armatura pri izradi savija, udaljenosti zavara od savijenih dijelova te nastavljanje armature). Izvođač mora prije početka ugradnje provjeriti je li armatura u skladu sa zahtjevima iz ovog projekta te je li tijekom rukovanja i skladištenja armature došlo do njezinog oštećivanja, deformacije ili druge promjene koja bi bila od utjecaja na tehnička svojstva betonske konstrukcije. Nadzorni inženjer neposredno prije početka betoniranja mora provjeriti postoji li isprava o sukladnosti za čelik za armiranje, odnosno za armaturu i jesu li iskazana svojstva sukladna zahtjevima iz ovog projekta, provjeriti je li armatura izrađena, postavljena i povezana u skladu s ovim projektom te dokumentirati nalaze svih provedenih provjera zapisom u građevni dnevnik. Kod izvedbe pristupne rampe i stubišta koristi se mrežasta armatura koja se postavlja duž betonske podloge.

Skela za izvedbu visokog podzida pored spomen trga mora imati takvu sigurnost i krutost da bez štetnih deformacija može primati opterećenje i utjecaje koji nastaju tijekom izvedbe radova. Ona mora biti izvedena tako da se osigura puna sigurnost radnika i sredstava za rad kao i sigurnost prolaznika i okoline.

Oplata se izrađuje za izvedbu gotovo svih armiranobetonskih radova i potrebno ju je pravovremeno izraditi. Prije betoniranja drvenu oplatu treba dobro očistiti i politi vodom. Isto tako treba provjeriti dimenzije i kvalitetu izrade. Oplata se smije skinuti tek nakon što ugrađeni beton dobije odgovarajuću čvrstoću, po nalogu nadzornog inženjera. Skidanje oplata treba raditi pažljivo da ne bi došlo do oštećenja konstrukcije, a naročito tankih armiranobetonskih elemenata.

IZOLATERSKI RADOVI

Ovi radovi odnose se na hidroizolaciju. Svi korišteni materijali za izvedbu izolaterskih radova moraju u pogledu kvalitete odgovarati HRN i to prema odredbama HRN EN ISO 12570:2018, HRN EN ISO 12571:2013, HRN EN ISO 12572:2016, HRN EN 13009:2002 (značajke građevnih materijala i proizvoda s obzirom na toplinu i vlagu), HRN EN 12865:2002 (značajke građevnih dijelova i elemenata s obzirom na toplinu i vlagu), različite vrste hidroizolacije HRN EN 13707:2013, HRN EN 13859-1:2014; HRN EN 13859-2:2014, HRN EN 13956:2012, HRN EN 13967:2017, HRN EN 13969:2005+A1:2008, HRN EN 13970:2005+A1:2008, HRN EN 13984:2013, HRN EN 14909:2012, HRN EN 14967:2008 (savitljive hidroizolacijske trake) HRN EN 15274:2015 (adhezivi opće namjene za konstrukcijske sklopove), te HRN EN 15651-1:2017, HRN EN 15651-2:2017, HRN EN 15651-3:2017, HRN EN 15651-4:2017 (brtvila za nekonstrukcijsku uporabu za spojeve u zgradama i pješačkim stazama).

Svi korišteni materijali moraju biti atestirani te pažljivo i stručno uskladišteni na gradilištu kako ne bi došlo do propadanja istih. Sve izolacije moraju biti položene na ravnu, dobro zaglađenu, čistu i dobro prosušenu podlogu, završetci i spojevi moraju biti pravilno izvedeni. Širina preklopa hidroizolacijskih traka ne smije biti manja od 10 cm. Izolacijsku ljepenku i ostale vrste izolacijskih traka i ploča treba rezati ravno i pravokutno. Oštećeni komadi ne smiju se ugrađivati. Svi preklopi se moraju izvoditi prema zahtjevima tehnologije pojedine vrste hidroizolacije. Kod polaganja dvaju ili više slojeva izolacijskih traka ili ploča preklopi ne smiju ležati jedan na drugom, već moraju biti izmaknuti.

TESARSKI RADOVI

Oplata se izrađuje za izvedbu gotovo svih betonskih i armiranobetonskih radova i potrebno ju je pravovremeno izraditi. Oplate od dasaka, ukočenih ploča i iverica treba izvoditi od građe propisane vlažnosti te povezivati nehrđajućim galvanski zaštićenim spojnim sredstvima. Prije betoniranja drvenu oplatu treba dobro očistiti i politi vodom. Isto tako treba provjeriti dimenzije i kvalitetu izrade. Podupiranjem i razupiranjem oplate mora se osigurati njena stabilnost i nedeformabilnost pod teretom ugrađene mješavine. Izvođač može započeti betoniranje nakon što nadzorni inženjer izvrši pregled postavljene oplate i pismeno je odobri.

FAZA PROJEKTA:	GLAVNI PROJEKT
VRSTA PROJEKTA:	ARHITEKTONSKI PROJEKT
MJESTO I DATUM:	Zagreb, ožujak 2021.

GRAĐEVINA:	SPOMEN PODRUČJE NA GROBLJU U POSTIRAMA	OZNAKA PROJEKTA:	GP-01/20-19
PROJEKTANSKI URED:	Sveučilište u Zagrebu, Arhitektonski fakultet Zavod za urbanizam, prostorno uređenje i pejzažnu arhitekturu		
GLAVNI PROJEKTANT:	prof.dr.sc. Nenad LIPOVAC, dipl.ing.arh.		

Oplata se smije skinuti tek nakon što ugrađeni beton dobije odgovarajuću čvrstoću, po nalogu nadzornog inženjera. Skidanje oplata treba raditi pažljivo da ne bi došlo do oštećenja konstrukcije, a naročito tankih armiranobetonskih elemenata.

ZANATSKI RADOVI

BRAVARSKI RADOVI

Ova vrsta radova odnosi se na izvedbu urbane opreme građevne čestice (metalni stupovi – nosači rasvjetnog luka te ograda s desne strane pristupnog stubišta). Radovi za postavu stupova rasvjete moraju se izvesti prema elektro-projektu (izrađenom prema posebnim uvjetima nadležnog ureda za elektroopskrbu), prema uvjetima i opisima, kao i važećim propisima i standardima ili atestima, a izvođač je dužan pribaviti sve potrebne ateste za kvalitetu materijala i površinsku obradu. Sva bravarija mora u radionici biti očišćena od hrđe i masnoće i ako projektom nije drugačije određeno, zaštićena jednim osnovnim premazom prema uvjetima antikoroziivne zaštite iz Pravilnika o tehničkim mjerama i uvjetima za zaštitu čeličnih konstrukcija od korozija. Ukoliko neki opis nije jasan, prije početka radova treba tražiti pojašnjenje projektanta. Možebitne izmjene materijala, te način izvedbe tijekom gradnje moraju se izvršiti isključivo pismenim dogovorom s projektantom i nadzornim inženjerom. Materijal ograde pristupnog stubišta mora biti otporan na atmosferilije.

ZAVRŠNI ZIDARSKI RADOVI

Oblaganje vidljivih dijelova podzida kamenim pločama izvodi se tek kad je zid potpuno suh i slegnut, na temperaturama između 0 i 30 °C. Prilikom izrade fasadnih skela za oblaganje podzida kamenim pločama potrebno se pridržavati propisa zaštite na radu po pitanjima radnih ploha, zaštitnih ograda i prilaza. Materijal za izradu skela mora biti potpuno ispravan. Odgovorna osoba dužna je izvršiti pregled materijala prije ugradbe. Skele moraju biti izvedene po mjerama i na način označen u statičkom računu i nacrtima za skele. Izvedene skele moraju biti sposobne podnijeti predviđeno opterećenje i moraju biti stabilne. Izvođač će pristupiti izvedbi završnih zidarskih radova tek nakon što projektant potpisom potvrdi izvedenost svih podzida u skladu s projektom.

KAMENOREZAČKI RADOVI

Kamenorezački radovi u ovom projektu odnose se na oblaganje svih podzida oko trga, podne površine trga te završne obloge stepeništa i pristupne rampe pločama od prirodnog kamena. Kamenorezačke radove treba izvesti prema projektu i u skladu s postojećim normama HRN U.F7.010/68 (Prirodni kamen, Tehnički uvjeti za oblaganje kamenim pločama). Izabrani kamen atestira se na, upijanje vlage, zapreminsku specifičnu težinu, poroznost i stupanj gustoće, postojanost na mraz i habanje. Sav upotrebljeni materijal mora biti vrhunske kvalitete. Kamena obloga trga i podzida, po boji, vrsti i obradi (greban, štokan, pjeskaren, ili sl.), mora biti jednaka uzorku što ga odabere projektant. Vezni materijal je građevinsko ljepilo, po potrebi (mjestu ugradnje) otporno na vlagu i mraz. Moguća je i postava u cementni mort 1:3 na podnom oploćenju. Za lijepljenje na pod potrebno je prethodno izvesti cementnu glazuru. Izvođač radova je dužan prije početka izvedbe projektantu i investitoru na uvid dostaviti uzorke propisanog kamena, kako bi se odredila njegova boja i struktura. Također, dužan je prije početka radova pregledati podlogu i upozoriti nadzornog inženjera na eventualne manjkavosti, kako bi se iste mogle na vrijeme ukloniti.

INSTALACIJSKI RADOVI

Pojedina vrsta instalaterskih radova vršit će se po posebnom projektu koji je dio ovog glavnog projekta.


SANACIJA OKOLIŠA GRADILIŠTA

Prije početka građenja, kao i tijekom izvođenja svih radova, gradilište mora biti ograđeno i označeno te osigurano od pristupa nezaposlenim osobama. Van gradilišta, u susjedstvu, ne smije se privremeno ni privremeno odlagati otpad, a svako onečišćenje okoliša van zone gradnje treba spriječiti. Nakon završetka radova na gradilištu izvođač je dužan očistiti gradilište od ostatka građevnog materijala, šute i ostalog viška materijala. Nakon završetka građenja treba ukloniti sve pomoćne građevine privremenog karaktera koje su služile u tijeku izgradnje. Gradilište se treba dovesti u stanje urednosti prema projektu, a u dijelu koji nije detaljno projektiran (dovesti u stanje u kojem se bilo prije početka radova.

PRIVREMENA REGULACIJA PROMETA ZA VRIJEME IZVOĐENJA RADOVA

O mjestu obavljanja radova na cesti, o vrsti tih radova, o vremenu provođenja tih radova kao i o drugim važnim podacima u vezi s obavljanjem radova i značajkama privremene prometne regulacije prije nastupanja privremene regulacije, kao i tijekom njena trajanja, valja obavijestiti javnost. Općenito, ne predviđa se potreba nazočnosti prometnih policajaca u provođenju privremenih regulacija prometa tijekom izvođenja radova.

dr.sc. NENAD LIPOVAC
dipl.ing.arh.
OVLAŠTENI ARHITEKT
A 1859



GRAĐEVINA:	SPOMEN PODRUČJE NA GROBLJU U POSTIRAMA	OZNAKA PROJEKTA:	GP-01/20-19
PROJEKTANTSKI URED:	Sveučilište u Zagrebu, Arhitektonski fakultet Zavod za urbanizam, prostorno uređenje i pejzažnu arhitekturu		
GLAVNI PROJEKTANT:	prof.dr.sc. Nenad LIPOVAC, dipl.ing.arh.		

GRAFIČKI PRILOZI

0.1	OBLIK I VELIČINA k.č. (881/44 k.o. Postira) NA KOJOJ SE PLANIRA ZAHVAT	1:2000
0.2.	OBLIK I VELIČINA NOVOOBLIKOVANE GRAĐEVNE ČESTICE	1:2000
0.3.	OBLIK I VELIČINA NOVOOBLIKOVANE GRAĐEVNE ČESTICE S PRIKAZOM SLOJNICA TERENA	1:1000
0.4.	POLOŽAJ STABALA UNUTAR NOVOOBLIKOVANE GRAĐEVNE ČESTICE	1:500
1.	POLOŽAJ I VELIČINA GRAĐEVINA NA NOVOOBLIKOVANOJ GRAĐEVNOJ ČESTICI	1:250
2.	VISINSKE KOTE NA POJEDINIM DIJELOVIMA GRAĐEVINA	1:250
3.1	TEMELJI TRGA, PRATEĆIH PODZIDA I SPOMENIKA	1:100
3.2.	POLOŽAJ SPOMENIKA NA TRGU TE VISINE PODZIDA	1:100
3.3.	PRESJECI TRGA S POGLEDIMA	1:100
3.4.	POPLOĆENJE TRGA	1:100
4.	PRISTUPNO STUBIŠTE S UZDUŽNIM I POPREČNIM PRESJEKOM	1:100
5.	PRISTUPNA RAMPA	1:100
6.	RASVJETA	1:100
7.	PROSTORNI PRIKAZ	





TUMAČ ZNAKOVA

— oblik i veličina katastarske čestice (k.č. 881/44, k.o. Postira)



0 | 20 | 40 | 60 | 80 m

Podnositelj zahtjeva: OPĆINA POSTIRA Polježica 2, 21410 Postira OIB: 68673526421	
Građevina: SPOMEN PODRUČJE NA GROBLJU U POSTIRAMA	
Lokacija: k.č. 841/45, k.o. Postira (nastala cijepanjem k.č. 841/44) Ulica Strančica, 21410 Postira	
Razina projekta: glavni projekt	Oznaka glavnog projekta: GP-01/20-19
Naziv grafičkog prikaza: OBLIK I VELIČINA KATASTARSKE ČESTICE (k.č. 881/44, k.o. Postira) NA KOJOJ SE PLANIRA ZAHVAT	
Broj lista: 0.1	Mjerilo grafičkog prikaza: 1:2000
Pravna osoba/tijelo koje je izadilo projekt: Af Sveučilište u Zagrebu, ARHITEKTONSKI FAKULTET, Zavod za urbanizam, prostorno planiranje i pejzažnu arhitekturu 10000 Zagreb, Fra Andrije Kačića Miošića 26, tel.01/4639-444, fax: 01/4826-326 OIB: 42061107444	
Predstojnik Zavoda: Prof.dr.sc. DAMIR KRAJČIĆ, dipl.ing.arh.	Glavni projektant i projektant: Prof.dr.sc. NENAD LIPOVAC, dipl.ing.arh.
 Pečat pravne osobe/tijela koje je izradilo projekt	 Pečat glavnog projektanta
Suradnici: LEON LIPOVAC, mag.ing.prosp.arch. LUCIJA ANTON, univ.bacc.ing.arch.	
Mjesto izrade: Zagreb	Datum izrade: ožujak, 2021.

P=1355.18 m²





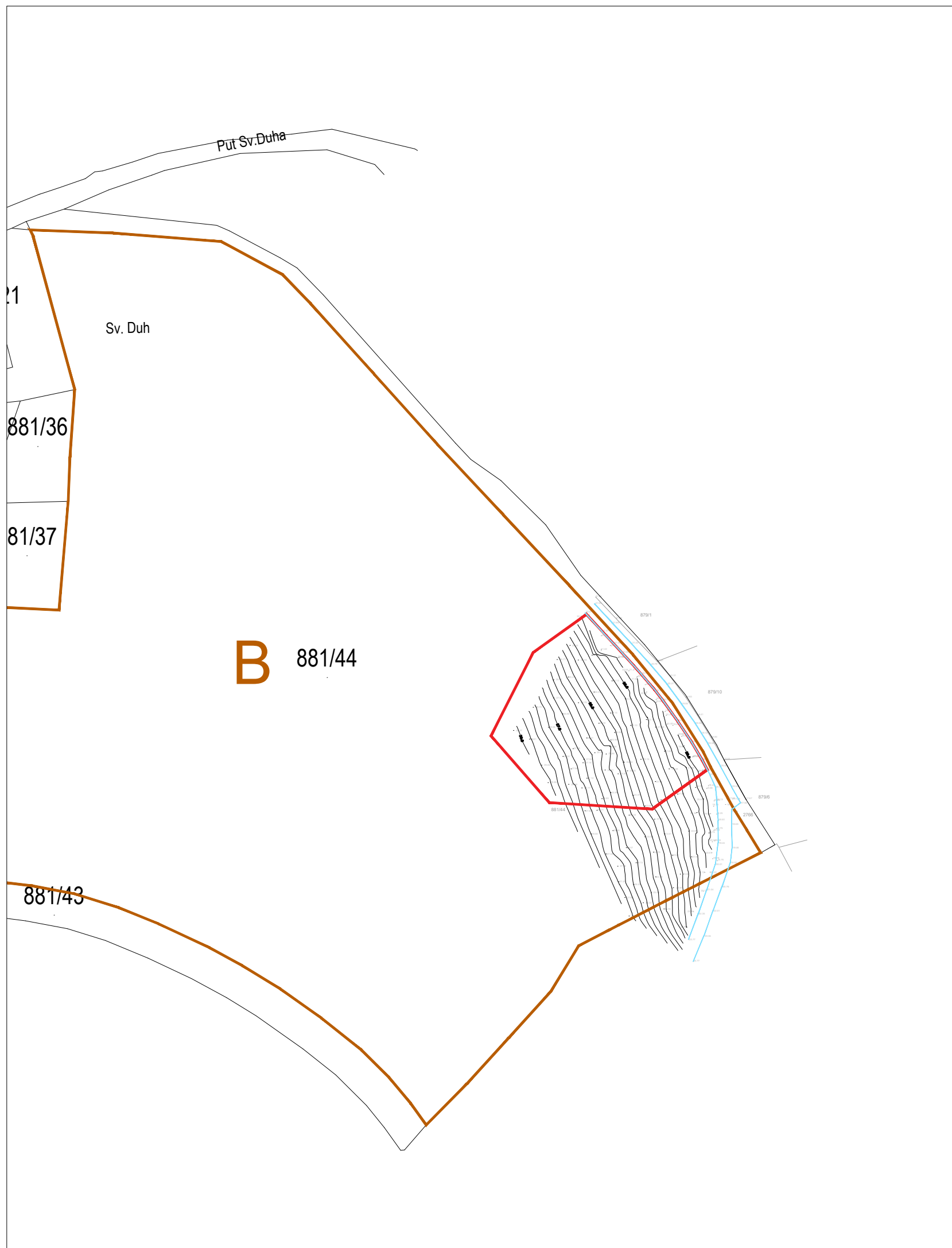
TUMAČ ZNAKOVA

- A građevna čestica (k.č. 881/45) za izgradnju trga za postavu spomenika, izgradnju pristupne rampe i stubišta sa svim pratećim građevinama
- B katastarska čestica 881/44
- rub postojećeg kolnika



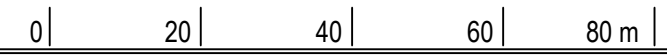
0 | 20 | 40 | 60 | 80 m



Podnositelj zahtjeva: OPĆINA POSTIRA Polježica 2, 21410 Postira OIB: 68673526421	
Građevina: SPOMEN PODRUČJE NA GROBLJU U POSTIRAMA	
Lokacija: k.č. 841/45, k.o. Postira (nastala cijepanjem k.č. 841/44) Ulica Strančica, 21410 Postira	
Razina projekta: glavni projekt	Oznaka glavnog projekta: GP-01/20-19
Naziv grafičkog prikaza: OBLIK I VELIČINA NOVOOBLIKOVANE GRAĐEVNE ČESTICE	
Broj lista: 0.2	Mjerilo grafičkog prikaza: 1:2000
Pravna osoba/tijelo koje je izadilo projekt: Af Sveučilište u Zagrebu, ARHITEKTONSKI FAKULTET, Zavod za urbanizam, prostorno planiranje i pejzažnu arhitekturu 10000 Zagreb, Fra Andrije Kačića Miošića 26, tel.01/4639-444, fax: 01/4826-326 OIB: 42061107444	
Predstojnik Zavoda: Prof.dr.sc. DAMIR KRAJČIĆ, dipl.ing.arh. 	Glavni projektant i projektant: Prof.dr.sc. NENAD LIPOVAC, dipl.ing.arh. 
Pečat pravne osobe/tijela koje je izradilo projekt	Pečat glavnog projektanta
Suradnici: LEON LIPOVAC, mag.ing.prosp.arch. LUCIJA ANTON, univ.bacc.ing.arch.	
Mjesto izrade: Zagreb	Datum izrade: ožujak, 2021.

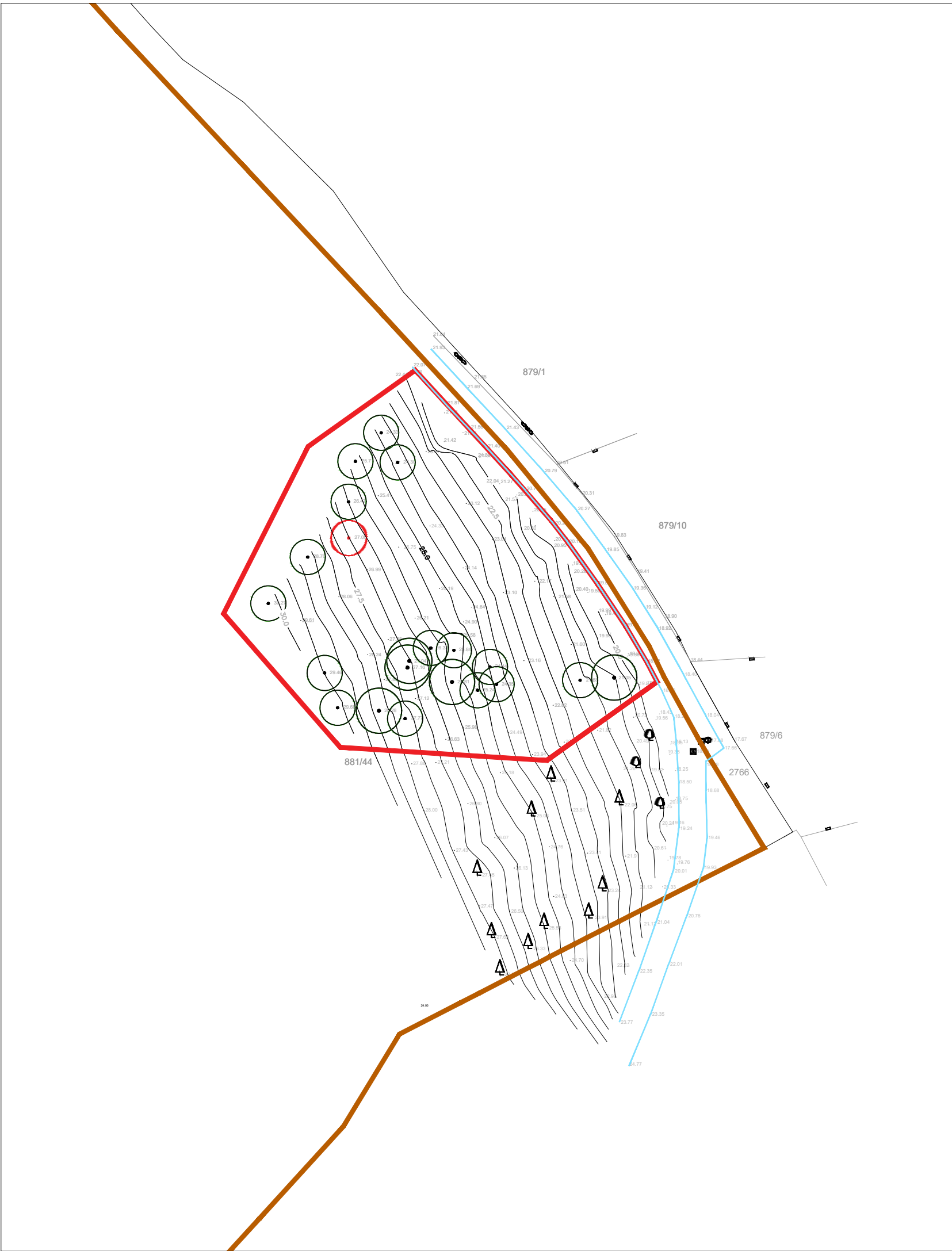


TUMAČ ZNAKOVA

- građevna čestica (k.č. 881/45) za izgradnju trga za postavu spomenika, izgradnju pristupne rampe i stubišta sa svim pratećim građevinama
- rub postojećeg kolnika
- rub katastarske čestice 881/44

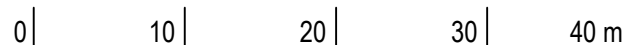


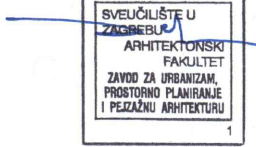

Podnositelj zahtjeva: OPĆINA POSTIRA Polježica 2, 21410 Postira OIB: 68673526421	
Građevina: SPOMEN PODRUČJE NA GROBLJU U POSTIRAMA	
Lokacija: k.č. 841/45, k.o. Postira (nastala cijepanjem k.č. 841/44) Ulica Strančica, 21410 Postira	
Razina projekta: glavni projekt	Oznaka glavnog projekta: GP-01/20-19
Naziv grafičkog prikaza: OBLIK I VELIČINA NOVOOBLIKOVANE GRAĐEVNE ČESTICE S PRIKAZOM SLOJNICA TERENA	
Broj lista: 0.3	Mjerilo grafičkog prikaza: 1:1000
Pravna osoba/tijelo koje je izadilo projekt: Af Sveučilište u Zagrebu, ARHITEKTONSKI FAKULTET, Zavod za urbanizam, prostorno planiranje i pejzažnu arhitekturu 10000 Zagreb, Fra Andrije Kačića Miošića 26, tel.01/4639-444, fax: 01/4826-326 OIB: 42061107444	
Predstojnik Zavoda: Prof.dr.sc. DAMIR KRAJČIĆ, dipl.ing.arh. 	Glavni projektant i projektant: Prof.dr.sc. NENAD LIPOVAC, dipl.ing.arh. 
Pečat pravne osobe/tijela koje je izradilo projekt	
Pečat glavnog projektanta	
Suradnici: LEON LIPOVAC, mag.ing.prosp.arch. LUCIJA ANTON, univ.bacc.ing.arch.	
Mjesto izrade: Zagreb	Datum izrade: ožujak, 2021.

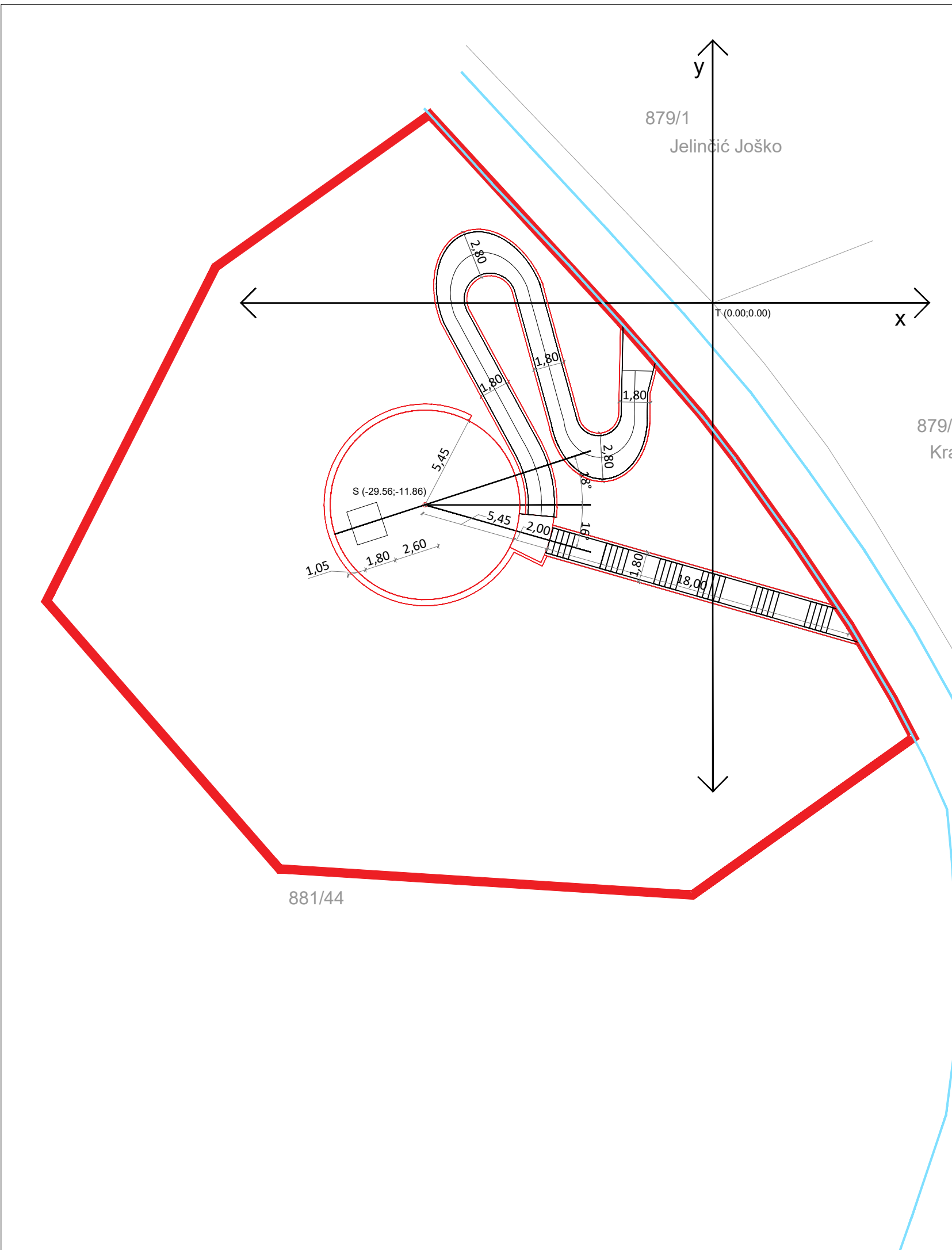


TUMAČ ZNAKOVA

- građevna čestica (k.č. 881/45) za izgradnju trga za postav spomenika, pristupne rampe i stubišta sa svim pratećim građevinama
- rub katastarske čestice 881/44
- rub postojećeg kolnika
- postojeće stablo koje se zadržava (promjer debla u visini prsišta više od 20 cm)
- postojeće stablo koje se uklanja






Podnositelj zahtjeva: OPĆINA POSTIRA Polježica 2, 21410 Postira OIB: 68673526421	
Građevina: SPOMEN PODRUČJE NA GROBLJU U POSTIRAMA	
Lokacija: k.č. 841/45, k.o. Postira (nastala cijepanjem k.č. 841/44) Ulica Strančica, 21410 Postira	
Razina projekta: glavni projekt	Oznaka glavnog projekta: GP-01/20-19
Naziv grafičkog prikaza: POLOŽAJ STABALA UNUTAR NOVOOBLIKOVANE GRAĐEVNE ČESTICE	
Broj lista: 0.4	Mjerilo grafičkog prikaza: 1:500
Pravna osoba/tijelo koje je izadilo projekt: Af Sveučilište u Zagrebu, ARHITEKTONSKI FAKULTET, Zavod za urbanizam, prostorno planiranje i pejzažnu arhitekturu 10000 Zagreb, Fra Andrije Kačića Miošića 26, tel.01/4639-444, fax: 01/4826-326 OIB: 42061107444	
Predstojnik Zavoda: Prof.dr.sc. DAMIR KRAJČIĆ, dipl.ing.arh. 	Glavni projektant i projektant: Prof.dr.sc. NENAD LIPOVAC, dipl.ing.arh. 
Pečat pravne osobe/tijela koje je izradilo projekt	
Pečat glavnog projektanta	
Suradnici: LEON LIPOVAC, mag.ing.prosp.arch. LUCIJA ANTON, univ.bacc.ing.arch.	
Mjesto izrade: Zagreb	Datum izrade: ožujak, 2021.

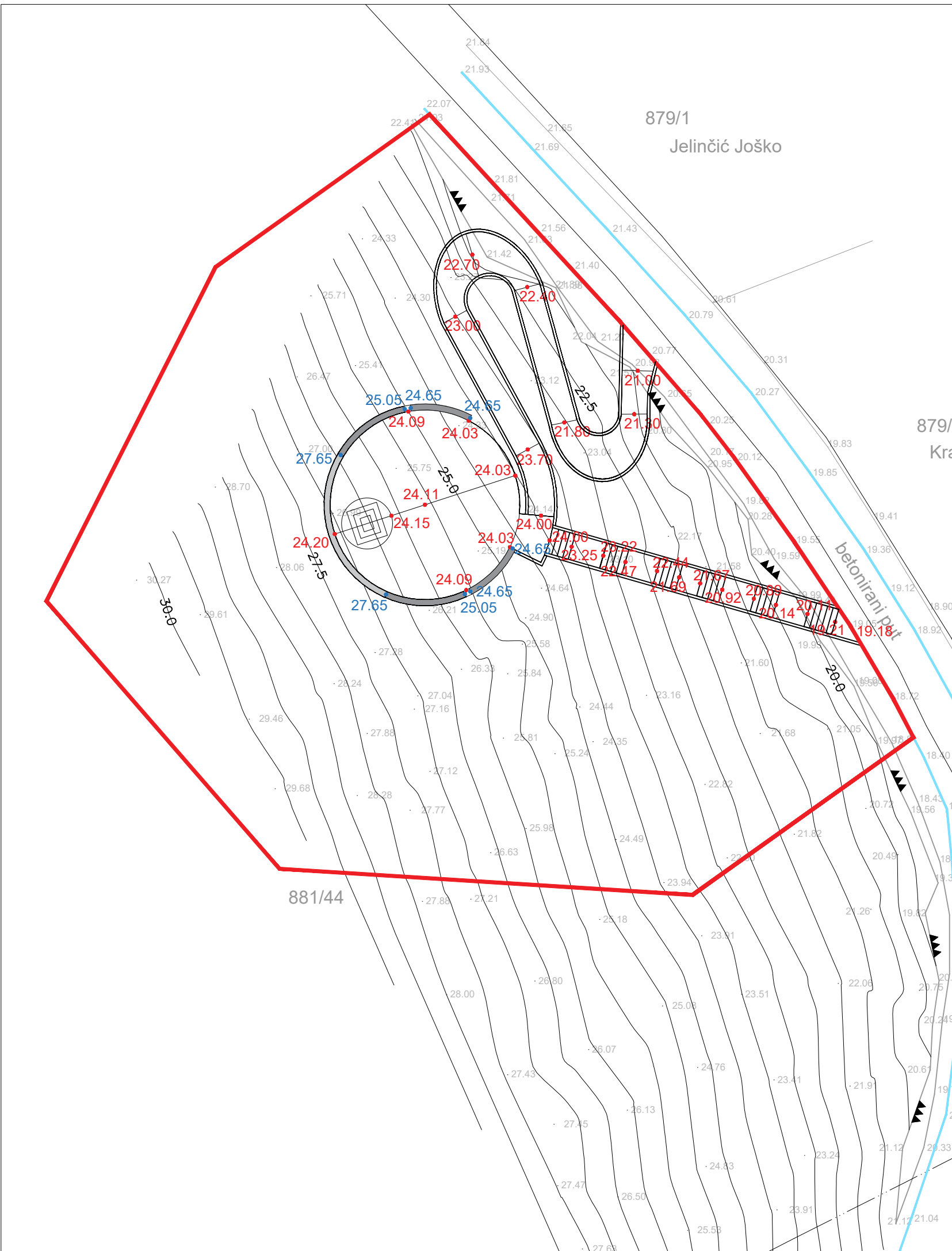


TUMAČ ZNAKOVA

- građevna čestica (k.č. 881/45) za izgradnju trga za postav spomenika, pristupne rampe i stubišta sa svim pratećim građevinama
- rub postojećeg kolnika

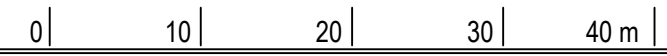




Podnositelj zahtjeva: OPĆINA POSTIRA Polježica 2, 21410 Postira OIB: 68673526421	
Građevina: SPOMEN PODRUČJE NA GROBLJU U POSTIRAMA	
Lokacija: k.č. 841/45, k.o. Postira (nastala cijepanjem k.č. 841/44) Ulica Strančica, 21410 Postira	
Razina projekta: glavni projekt	Oznaka glavnog projekta: GP-01/20-19
Naziv grafičkog prikaza: POLOŽAJ I VELIČINA GRAĐEVINA NA NOVOOBLIKOVANOJ GRAĐEVNOJ ČESTICI	
Broj lista: 1	Mjerilo grafičkog prikaza: 1:250
Pravna osoba/tijelo koje je izadilo projekt: Af Sveučilište u Zagrebu, ARHITEKTONSKI FAKULTET, Zavod za urbanizam, prostorno planiranje i pejzažnu arhitekturu 10000 Zagreb, Fra Andrije Kačića Miošića 26, tel.01/4639-444, fax: 01/4826-326 OIB: 42061107444	
Predstojnik Zavoda: Prof.dr.sc. DAMIR KRAJNJK, dipl.ing.arh. 	Glavni projektant i projektant: Prof.dr.sc. NENAD LIPOVAC, dipl.ing.arh. 
Pečat pravne osobe/tijela koje je izradilo projekt	
Pečat glavnog projektanta	
Suradnici: LEON LIPOVAC, mag.ing.prosp.arch. LUCIJA ANTON, univ.bacc.ing.arch.	
Mjesto izrade: Zagreb	Datum izrade: ožujak, 2021.

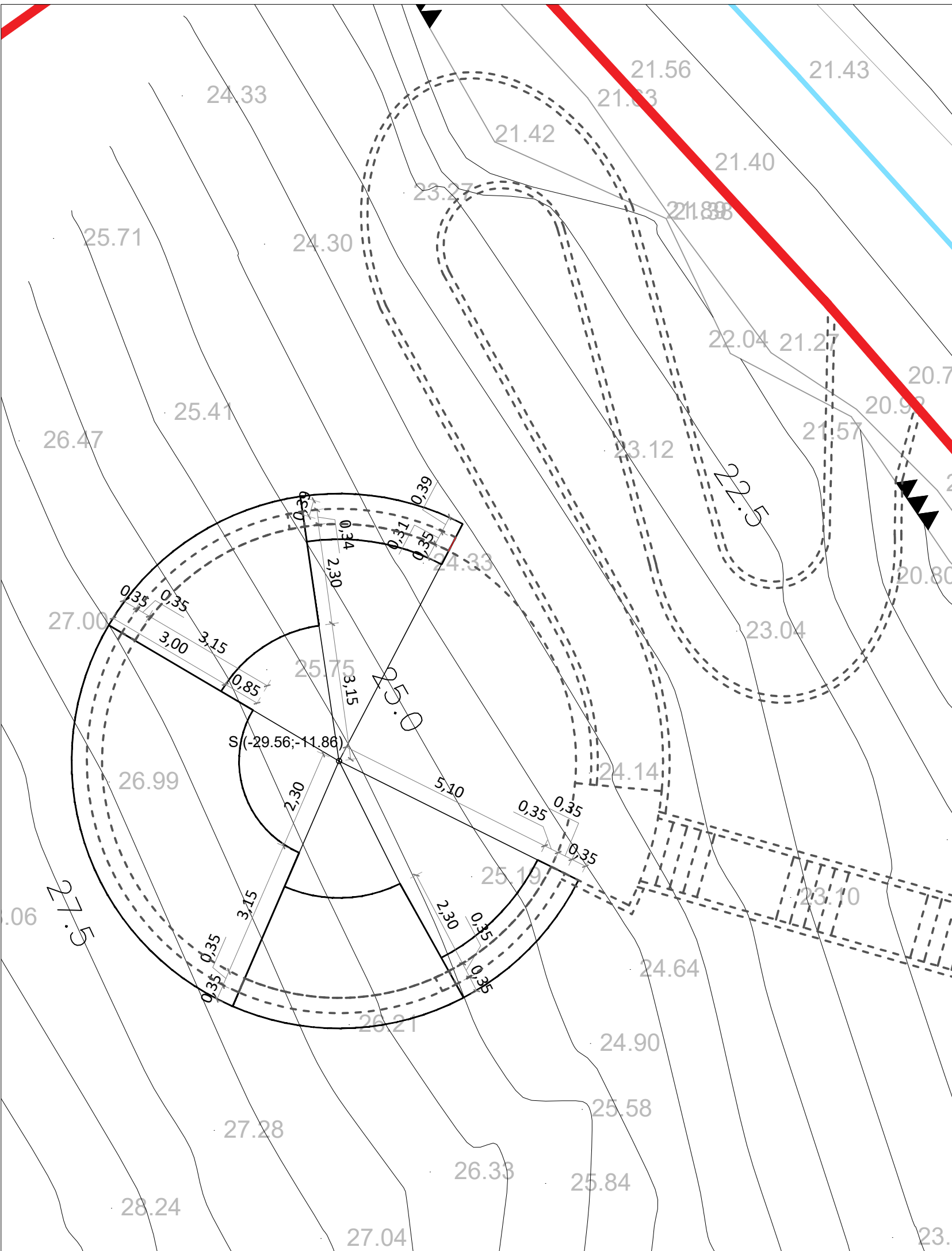


TUMAČ ZNAKOVA

- građevna čestica (k.č. 881/45) za izgradnju trga za postav spomenika, pristupne rampe i stubišta sa svim pratećim građevinama
- rub postojećeg kolnika
- 24.15 relativna visinska kota završne plohe trga, stubišta i pristupne rampe
- 24.15 relativna visinska kota gornje plohe podzida

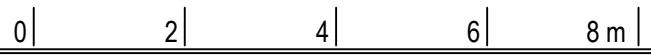




Podnositelj zahtjeva: OPĆINA POSTIRA Polježica 2, 21410 Postira OIB: 68673526421	
Građevina: SPOMEN PODRUČJE NA GROBLJU U POSTIRAMA	
Lokacija: k.č. 841/45, k.o. Postira (nastala cijepanjem k.č. 841/44) Ulica Strančica, 21410 Postira	
Razina projekta: glavni projekt	Oznaka glavnog projekta: GP-01/20-19
Naziv grafičkog prikaza: VISINSKE KOTE NA POJEDINIM DIJELOVIMA GRAĐEVINA	
Broj lista: 2	Mjerilo grafičkog prikaza: 1:250
Pravna osoba/tijelo koje je izadilo projekt: Af Sveučilište u Zagrebu, ARHITEKTONSKI FAKULTET, Zavod za urbanizam, prostorno planiranje i pejzažnu arhitekturu 10000 Zagreb, Fra Andrije Kačića Miošića 26, tel.01/4639-444, fax: 01/4826-326 OIB: 42061107444	
Predstojnik Zavoda: Prof.dr.sc. DAMIR KRAJČIĆ, dipl.ing.arh.	Glavni projektant i projektant: Prof.dr.sc. NENAD LIPOVAC, dipl.ing.arh.
 Pečat pravne osobe/tijela koje je izradilo projekt	 Pečat glavnog projektanta
Suradnici: LEON LIPOVAC, mag.ing.prosp.arch. LUCIJA ANTON, univ.bacc.ing.arch.	
Mjesto izrade: Zagreb	Datum izrade: ožujak, 2021.

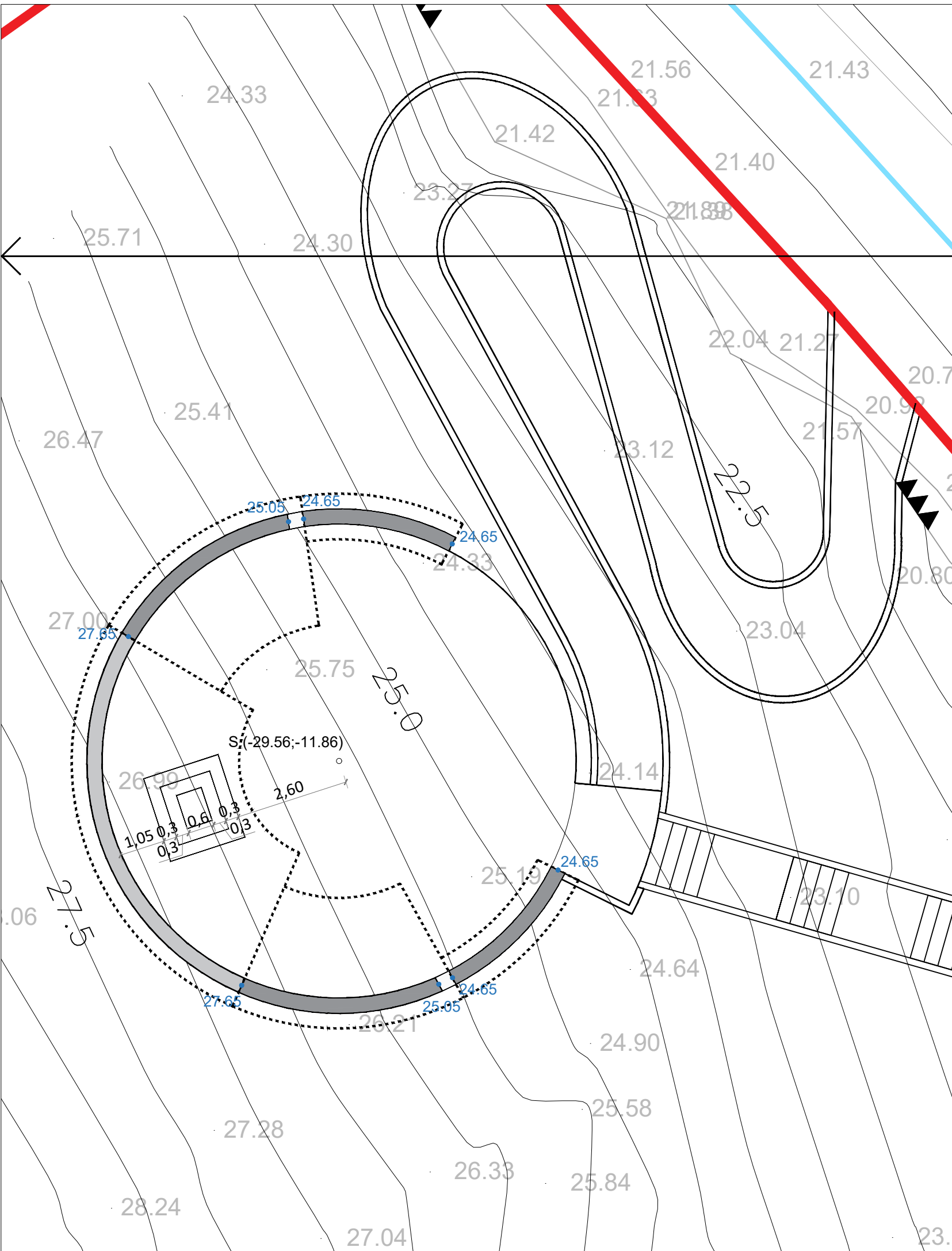


TUMAČ ZNAKOVA

- rub postojećeg kolnika
- rub katastarske čestice 881/45

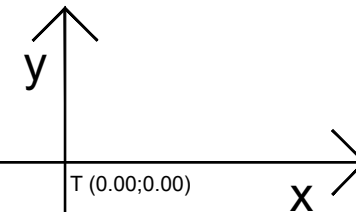


Podnositelj zahtjeva: OPĆINA POSTIRA Polježica 2, 21410 Postira OIB: 68673526421	
Građevina: SPOMEN PODRUČJE NA GROBLJU U POSTIRAMA	
Lokacija: k.č. 841/45, k.o. Postira (nastala cijepanjem k.č. 841/44) Ulica Strančica, 21410 Postira	
Razina projekta: glavni projekt	Oznaka glavnog projekta: GP-01/20-19
Naziv grafičkog prikaza: TLOCRTI TEMELJA TRGA , PRATEĆIH PODZIDA I SPOMENIKA	
Broj lista: 3.1	Mjerilo grafičkog prikaza: 1:100
Pravna osoba/tijelo koje je izadilo projekt: Af Sveučilište u Zagrebu, ARHITEKTONSKI FAKULTET, Zavod za urbanizam, prostorno planiranje i pejzažnu arhitekturu 10000 Zagreb, Fra Andrije Kačića Miošića 26, tel.01/4639-444, fax: 01/4826-326 OIB: 42061107444	
Predstojnik Zavoda: Prof.dr.sc. DAMIR KRAJNIK, dipl.ing.arh.	Glavni projektant i projektant: Prof.dr.sc. NENAD LIPOVAC, dipl.ing.arh.
	
Pečat pravne osobe/tijela koje je izradilo projekt	Pečat glavnog projektanta
Suradnici: LEON LIPOVAC, mag.ing.prosp.arch. LUCIJA ANTON, univ.bacc.ing.arch.	
Mjesto izrade: Zagreb	Datum izrade: ožujak, 2021.





TUMAČ ZNAKOVA

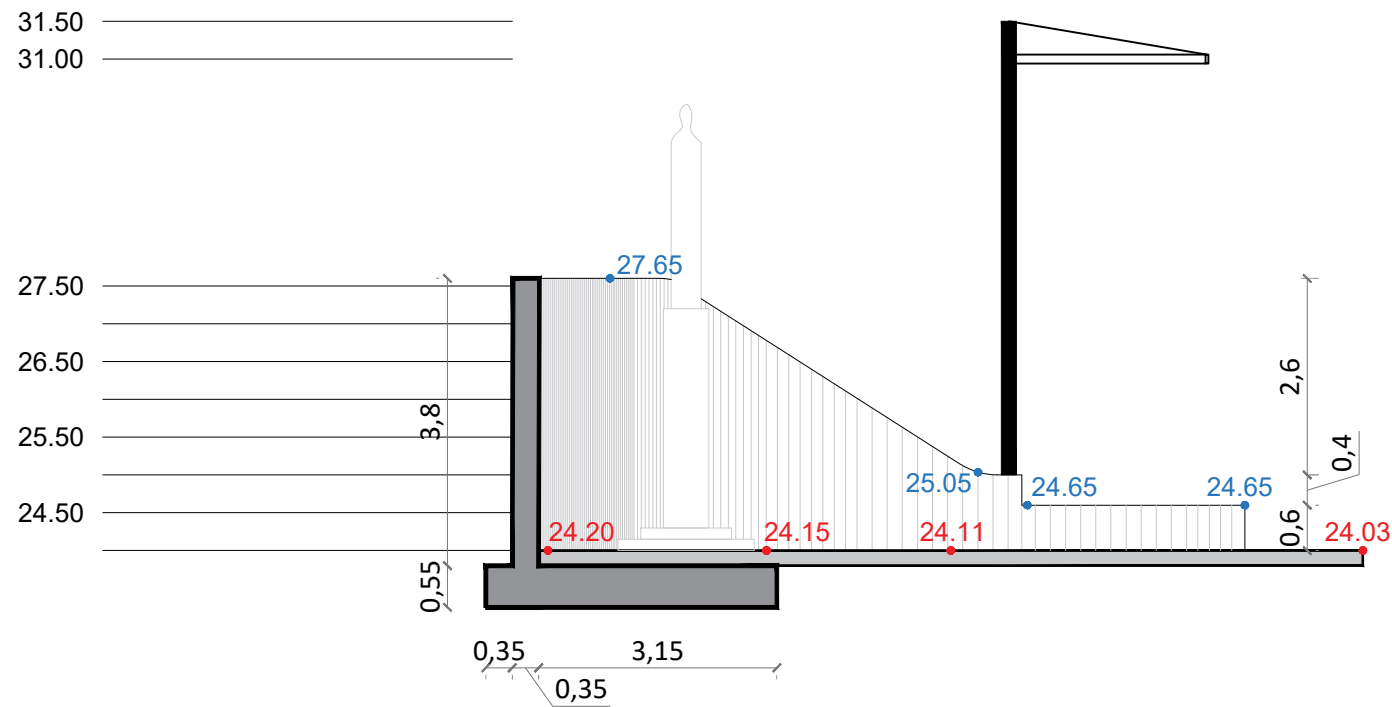
- rub postojećeg kolnika
- rub katastarske čestice 881/45
- 24.65 relativna visinska kota gornje plohe podzida



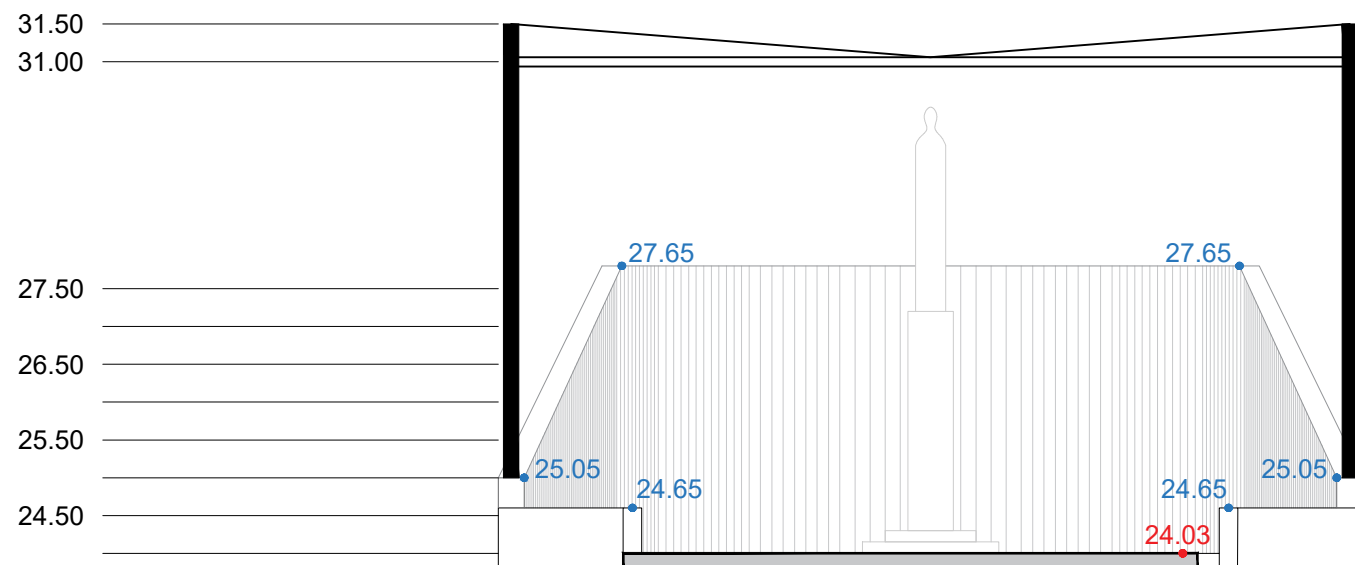
0 | 2 | 4 | 6 | 8 m

Podnositelj zahtjeva: OPĆINA POSTIRA Polježica 2, 21410 Postira OIB: 68673526421	
Građevina: SPOMEN PODRUČJE NA GROBLJU U POSTIRAMA	
Lokacija: k.č. 841/45, k.o. Postira (nastala cijepanjem k.č. 841/44) Ulica Strančica, 21410 Postira	
Razina projekta: glavni projekt	Oznaka glavnog projekta: GP-01/20-19
Naziv grafičkog prikaza: POLOŽAJ SPOMENIKA NA TRGU TE VISINE PODZIDA	
Broj lista: 3.2	Mjerilo grafičkog prikaza: 1:100
Pravna osoba/tijelo koje je izadilo projekt: Af Sveučilište u Zagrebu, ARHITEKTONSKI FAKULTET, Zavod za urbanizam, prostorno planiranje i pejzažnu arhitekturu 10000 Zagreb, Fra Andrije Kačića Miošića 26, tel.01/4639-444, fax: 01/4826-326 OIB: 42061107444	
Predstojnik Zavoda: Prof.dr.sc. DAMIR KRAJNIK, dipl.ing.arh.	Glavni projektant i projektant: Prof.dr.sc. NENAD LIPOVAC, dipl.ing.arh.
	
Pečat pravne osobe/tijela koje je izradilo projekt	Pečat glavnog projektanta
Suradnici: LEON LIPOVAC, mag.ing.prosp.arch. LUCIJA ANTON, univ.bacc.ing.arch.	
Mjesto izrade: Zagreb	Datum izrade: ožujak, 2021.

UZDUŽNI PRESJEK

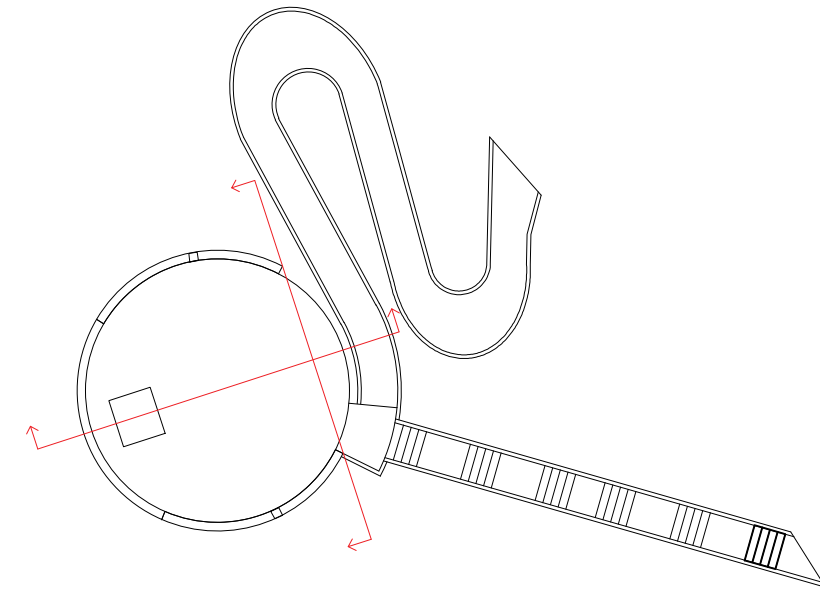


POPREČNI PRESJEK





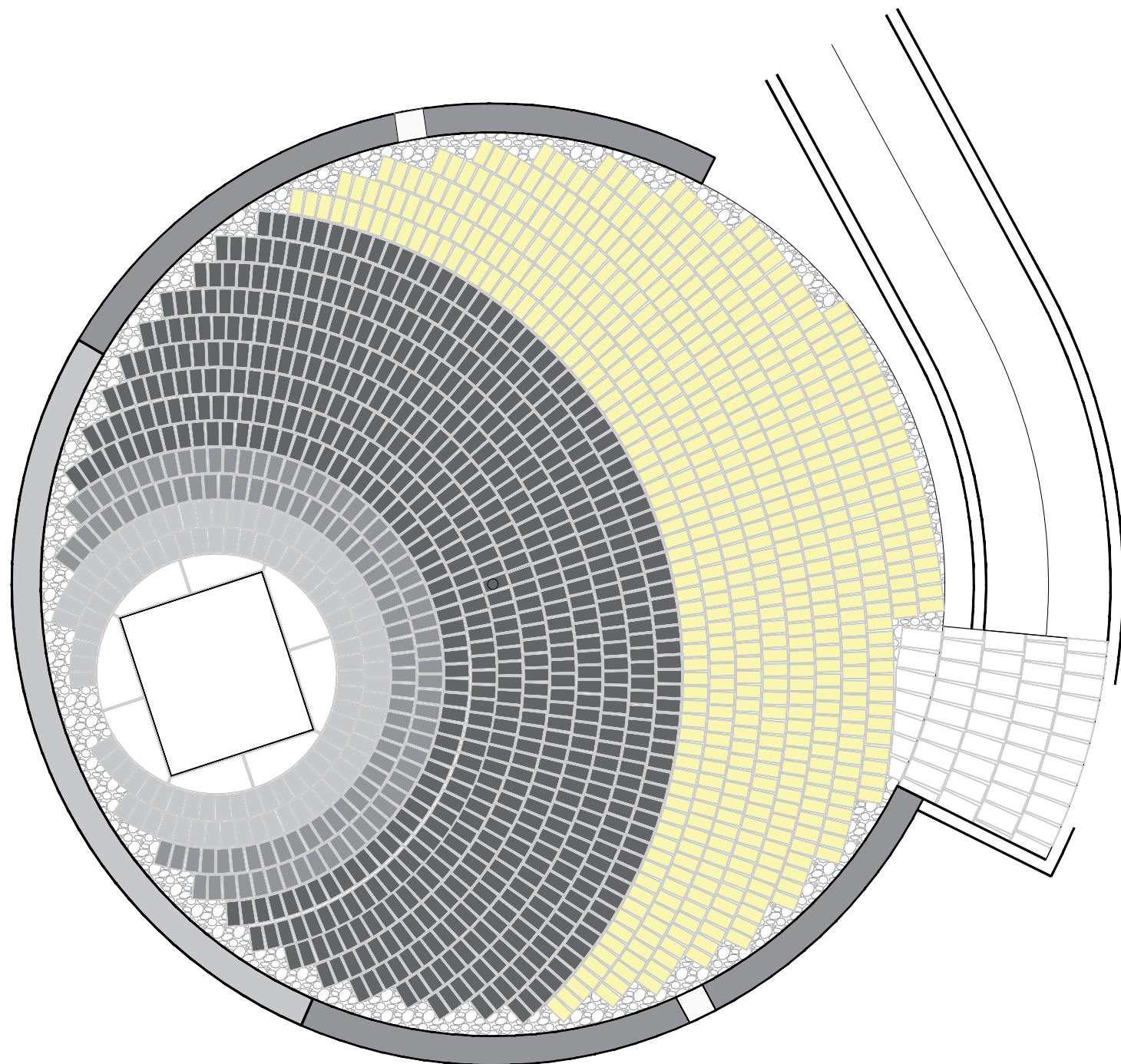
TUMAČ ZNAKOVA

- 24.65 relativna visinska kota završne plohe trga, stubišta i pristupne rampe
- 24.65 relativna visinska kota gornje plohe podzida



0 | 2 | 4 | 6 | 8 m |

Podnositelj zahtjeva: OPĆINA POSTIRA Polježica 2, 21410 Postira OIB: 68673526421	
Građevina: SPOMEN PODRUČJE NA GROBLJU U POSTIRAMA	
Lokacija: k.č. 841/45, k.o. Postira (nastala cijepanjem k.č. 841/44) Ulica Strančica, 21410 Postira	
Razina projekta: glavni projekt	Oznaka glavnog projekta: GP-01/20-19
Naziv grafičkog prikaza: PRESJECI TRGA S POGLEDIMA	
Broj lista: 3.3	Mjerilo grafičkog prikaza: 1:100
Pravna osoba/tijelo koje je izadilo projekt: Af Sveučilište u Zagrebu, ARHITEKTONSKI FAKULTET, Zavod za urbanizam, prostorno planiranje i pejzažnu arhitekturu 10000 Zagreb, Fra Andrije Kačića Miošića 26, tel.01/4639-444, fax: 01/4826-326 OIB: 42061107444	
Predstojnik Zavoda: Prof.dr.sc. DAMIR KRAJNIK, dipl.ing.arh.	Glavni projektant i projektant: Prof.dr.sc. NENAD LIPOVAC, dipl.ing.arh.
	
Pečat pravne osobe/tijela koje je izradilo projekt	Pečat glavnog projektanta
Suradnici: LEON LIPOVAC, mag.ing.prosp.arch. LUCIJA ANTON, univ.bacc.ing.arch.	
Mjesto izrade: Zagreb	Datum izrade: ožujak, 2021.





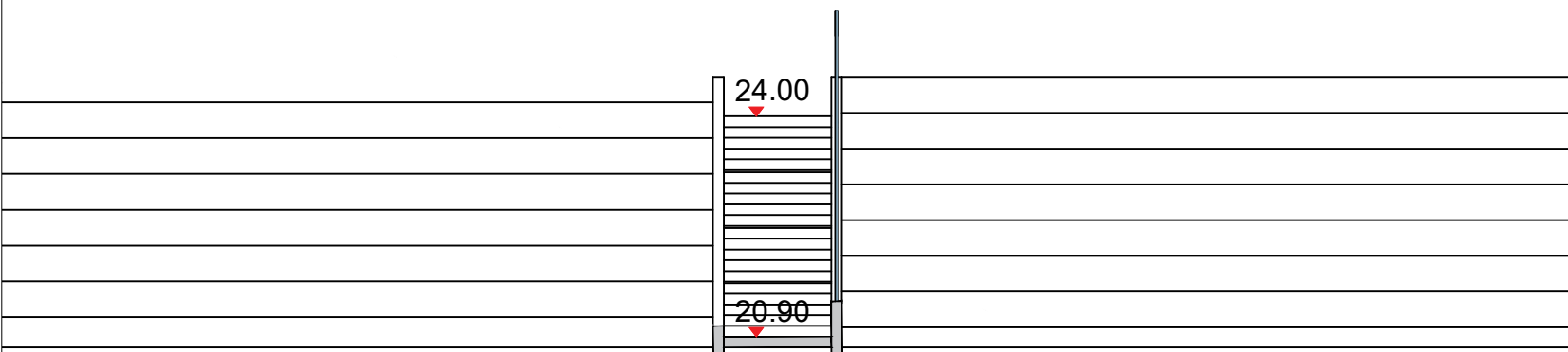
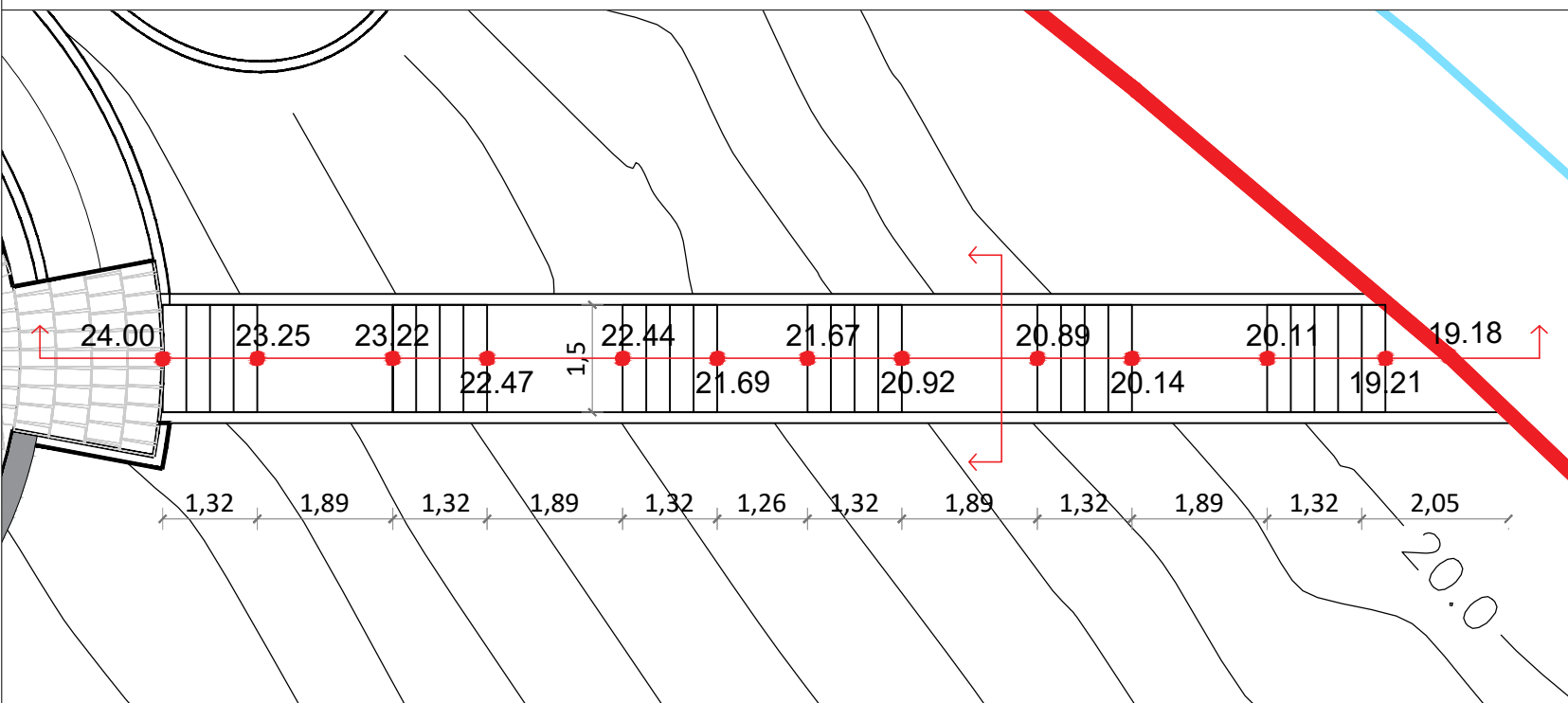
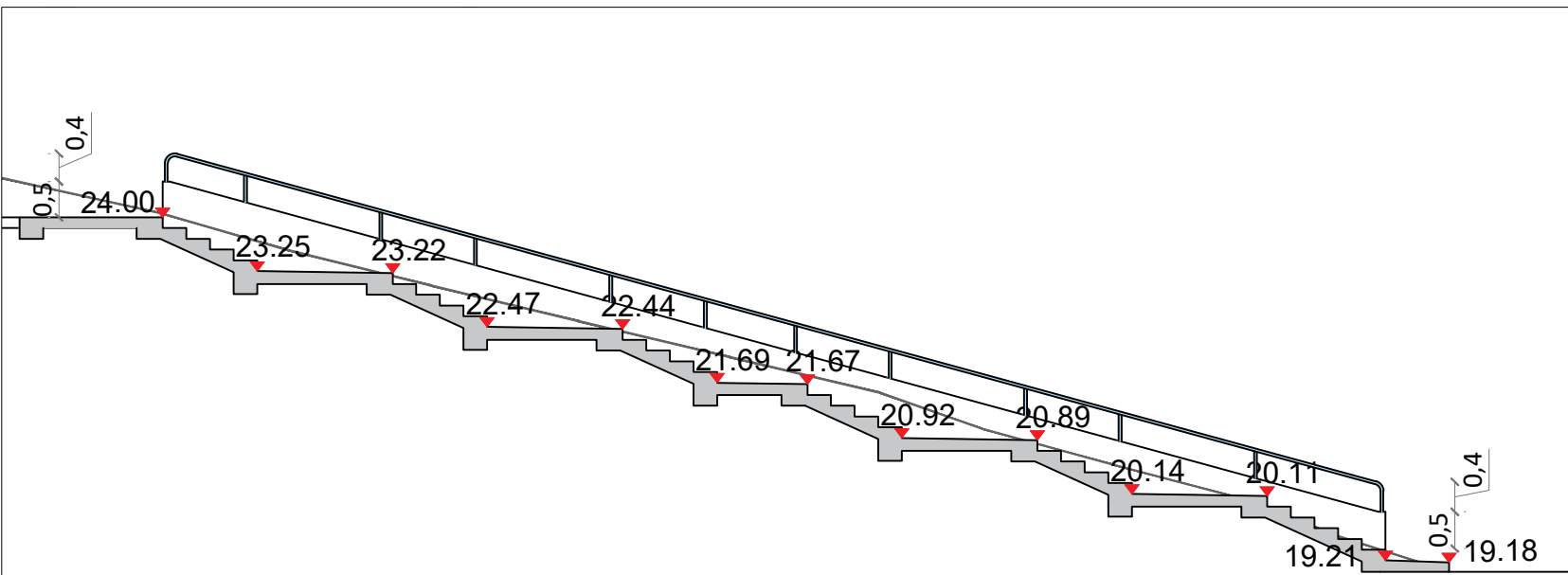
TUMAČ ZNAKOVA

- kameni opločnik (VESELJE FIORITO) - 15/18x30x3 cm (104 kom)
- kameni opločnik (VESELJE FIORITO) - 15/17x30x3 cm (112 kom)
- kameni opločnik (VESELJE FIORITO) - 15/16x30x3 cm (632 kom)
- kameni opločnik (VESELJE FIORITO) - 15x30x3 cm (578 kom)
- kameni opločnik (VESELJE FIORITO) - 23x48x3 cm (48 kom)
- kameni opločnik (*bijeli kamen*) - 43x95 cm (4+4 kom)
- ispuna od lomljenog bijelog kamena



0 | 2 | 4 | 6 | 8 m

Podnositelj zahtjeva: OPĆINA POSTIRA Polježica 2, 21410 Postira OIB: 68673526421	
Građevina: SPOMEN PODRUČJE NA GROBLJU U POSTIRAMA	
Lokacija: k.č. 841/45, k.o. Postira (nastala cijepanjem k.č. 841/44) Ulica Strančica, 21410 Postira	
Razina projekta: glavni projekt	Oznaka glavnog projekta: GP-01/20-19
Naziv grafičkog prikaza: POPLOČENJE TRGA	
Broj lista: 3.4	Mjerilo grafičkog prikaza: 1:100
Pravna osoba/tijelo koje je izadilo projekt: Af Sveučilište u Zagrebu, ARHITEKTONSKI FAKULTET, Zavod za urbanizam, prostorno planiranje i pejzažnu arhitekturu 10000 Zagreb, Fra Andrije Kačića Miošića 26, tel.01/4639-444, fax: 01/4826-326 OIB: 42061107444	
Predstojnik Zavoda: Prof.dr.sc. DAMIR KRAJNIK, dipl.ing.arh. 	Glavni projektant i projektant: Prof.dr.sc. NENAD LIPOVAC, dipl.ing.arh. 
Pečat pravne osobe/tijela koje je izradilo projekt	
Pečat glavnog projektanta	
Suradnici: LEON LIPOVAC, mag.ing.prosp.arch. LUCIJA ANTON, univ.bacc.ing.arch.	
Mjesto izrade: Zagreb	Datum izrade: ožujak, 2021.



TUMAČ ZNAKOVA




- rub postojećeg kolnika
- rub katastarske čestice 881/45
- rub postojećeg terena
- ▼ ● visinska kota dijelova stubišta


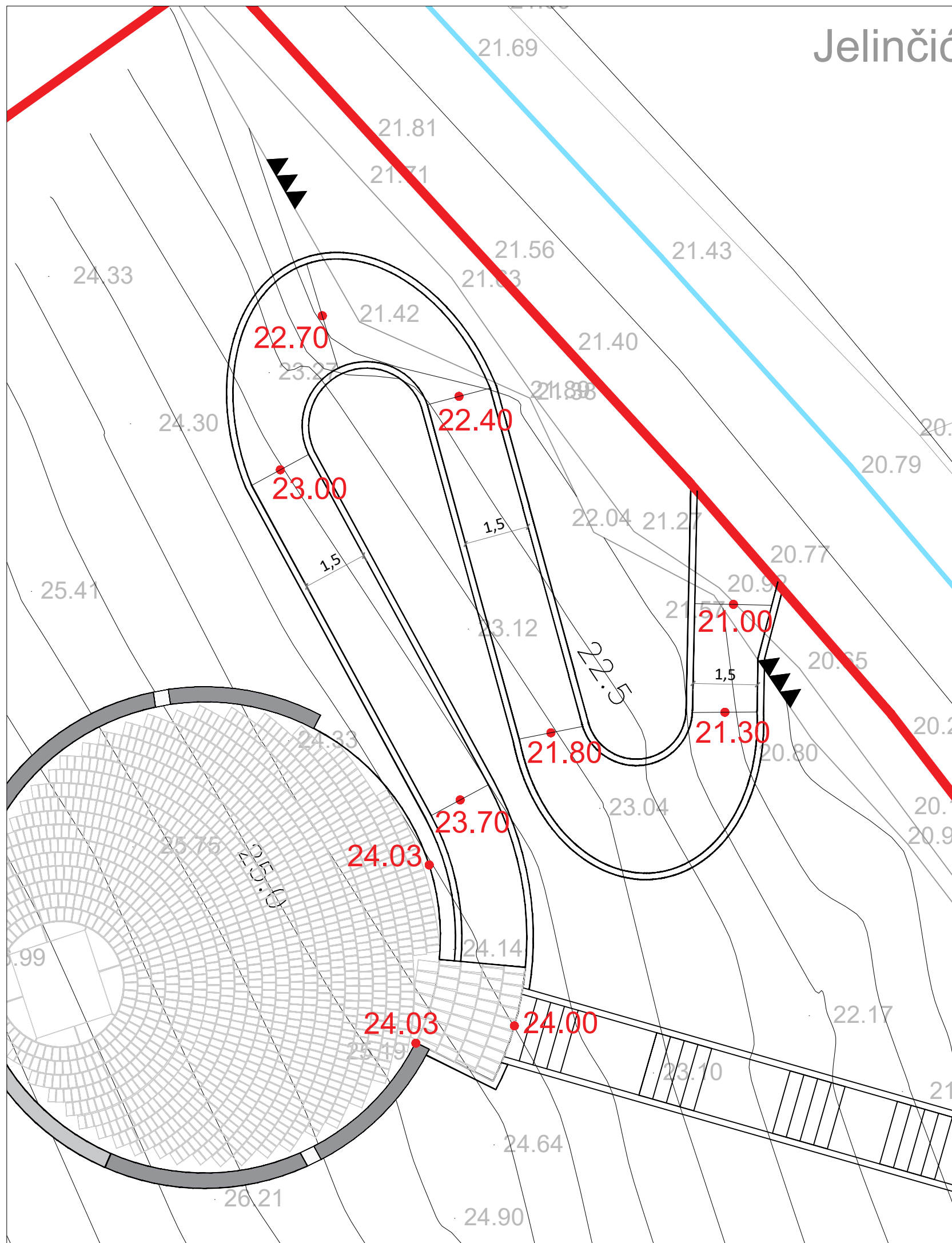




Podnositelj zahtjeva: OPĆINA POSTIRA Polježica 2, 21410 Postira OIB: 68673526421	
Građevina: SPOMEN PODRUČJE NA GROBLJU U POSTIRAMA	
Lokacija: k.č. 841/45, k.o. Postira (nastala cijepanjem k.č. 841/44) Ulica Strančica, 21410 Postira	
Razina projekta: glavni projekt	Oznaka glavnog projekta: GP-01/20-19
Naziv grafičkog prikaza: PRISTUPNO STUBIŠTE S UZDUŽNIM I POPREČNIM PRESJEKOM	
Broj lista: 4	Mjerilo grafičkog prikaza: 1:100
Pravna osoba/tijelo koje je izadilo projekt: Af Sveučilište u Zagrebu, ARHITEKTONSKI FAKULTET, Zavod za urbanizam, prostorno planiranje i pejzažnu arhitekturu 10000 Zagreb, Fra Andrije Kačića Miošića 26, tel.01/4639-444, fax: 01/4826-326 OIB: 42061107444	
Predstojnik Zavoda: Prof.dr.sc. DAMIR KRAJNIK, dipl.ing.arh.	Glavni projektant i projektant: Prof.dr.sc. NENAD LIPOVAC, dipl.ing.arh.
Pečat pravne osobe/tijela koje je izradilo projekt	Pečat glavnog projektanta
Suradnici: LEON LIPOVAC, mag.ing.prosp.arch. LUCIJA ANTON, univ.bacc.ing.arch.	
Mjesto izrade: Zagreb	Datum izrade: ožujak, 2021.

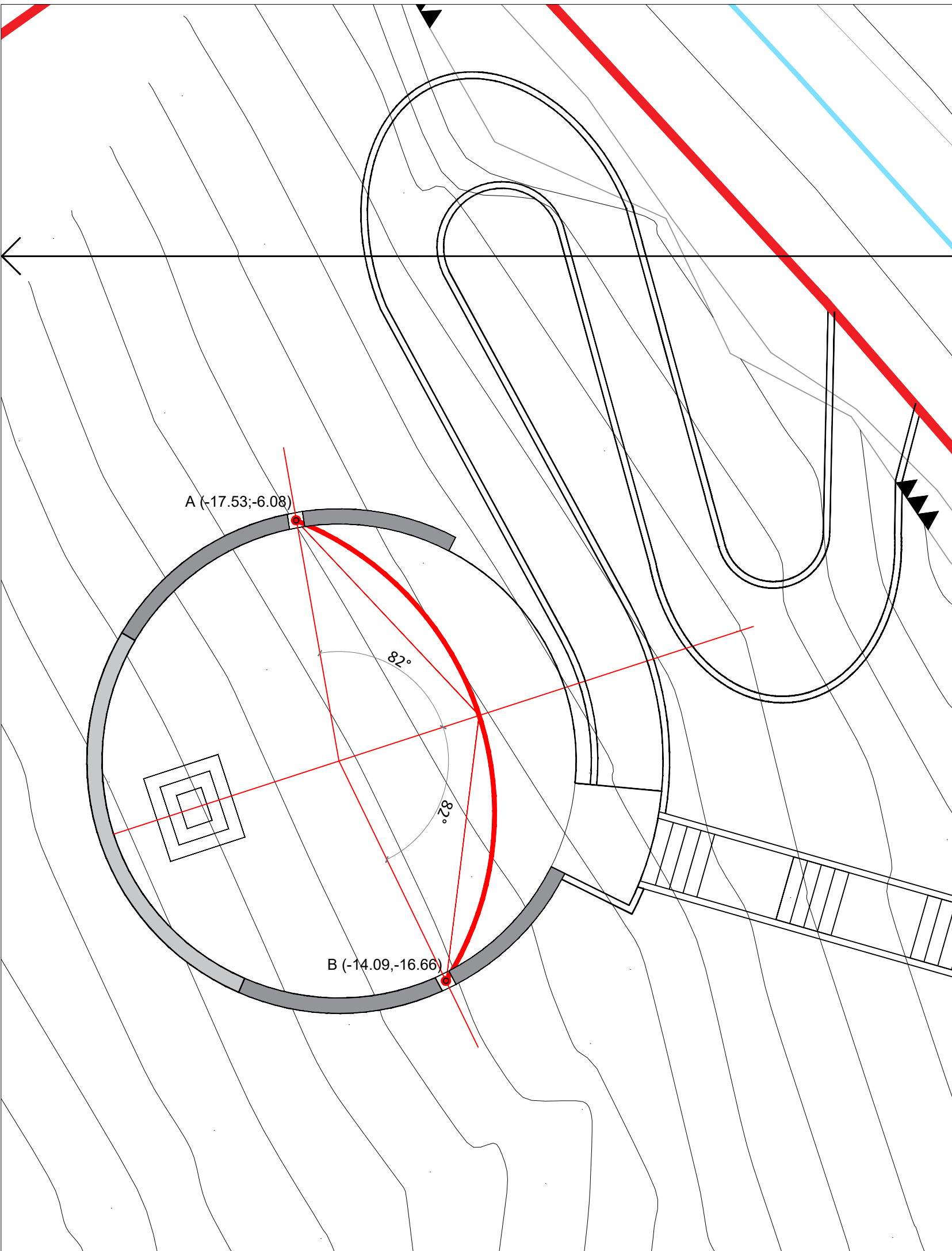
Jelinčić

TUMAČ ZNAKOVA

-  rub postojećeg kolnika
-  rub katastarske čestice 881/45
-  **21.80** visinska kota dijela građevine pristupne rampe

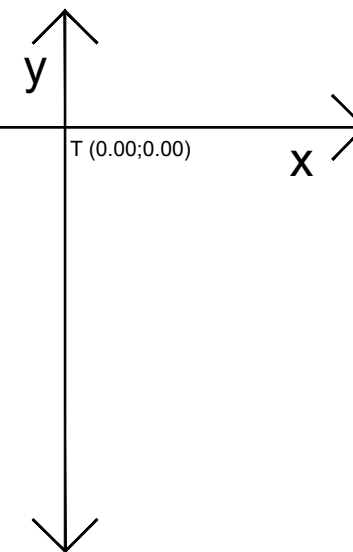


Podnositelj zahtjeva: OPĆINA POSTIRA Polježica 2, 21410 Postira OIB: 68673526421	
Građevina: SPOMEN PODRUČJE NA GROBLJU U POSTIRAMA	
Lokacija: k.č. 841/45, k.o. Postira (nastala cijepanjem k.č. 841/44) Ulica Strančica, 21410 Postira	
Razina projekta: glavni projekt	Oznaka glavnog projekta: GP-01/20-19
Naziv grafičkog prikaza: PRISTUPNA RAMPA	
Broj lista: 5	Mjerilo grafičkog prikaza: 1:100
Pravna osoba/tijelo koje je izadilo projekt: Af Sveučilište u Zagrebu, ARHITEKTONSKI FAKULTET, Zavod za urbanizam, prostorno planiranje i pejzažnu arhitekturu 10000 Zagreb, Fra Andrije Kačića Miošića 26, tel.01/4639-444, fax: 01/4826-326 OIB: 42061107444	
Predstojnik Zavoda: Prof.dr.sc. DAMIR KRAJNIK, dipl.ing.arh. 	Glavni projektant i projektant: Prof.dr.sc. NENAD LIPOVAC, dipl.ing.arh. 
Pečat pravne osobe/tijela koje je izradilo projekt	
Pečat glavnog projektanta	
Suradnici: LEON LIPOVAC, mag.ing.prosp.arch. LUCIJA ANTON, univ.bacc.ing.arch.	
Mjesto izrade: Zagreb	Datum izrade: ožujak, 2021.





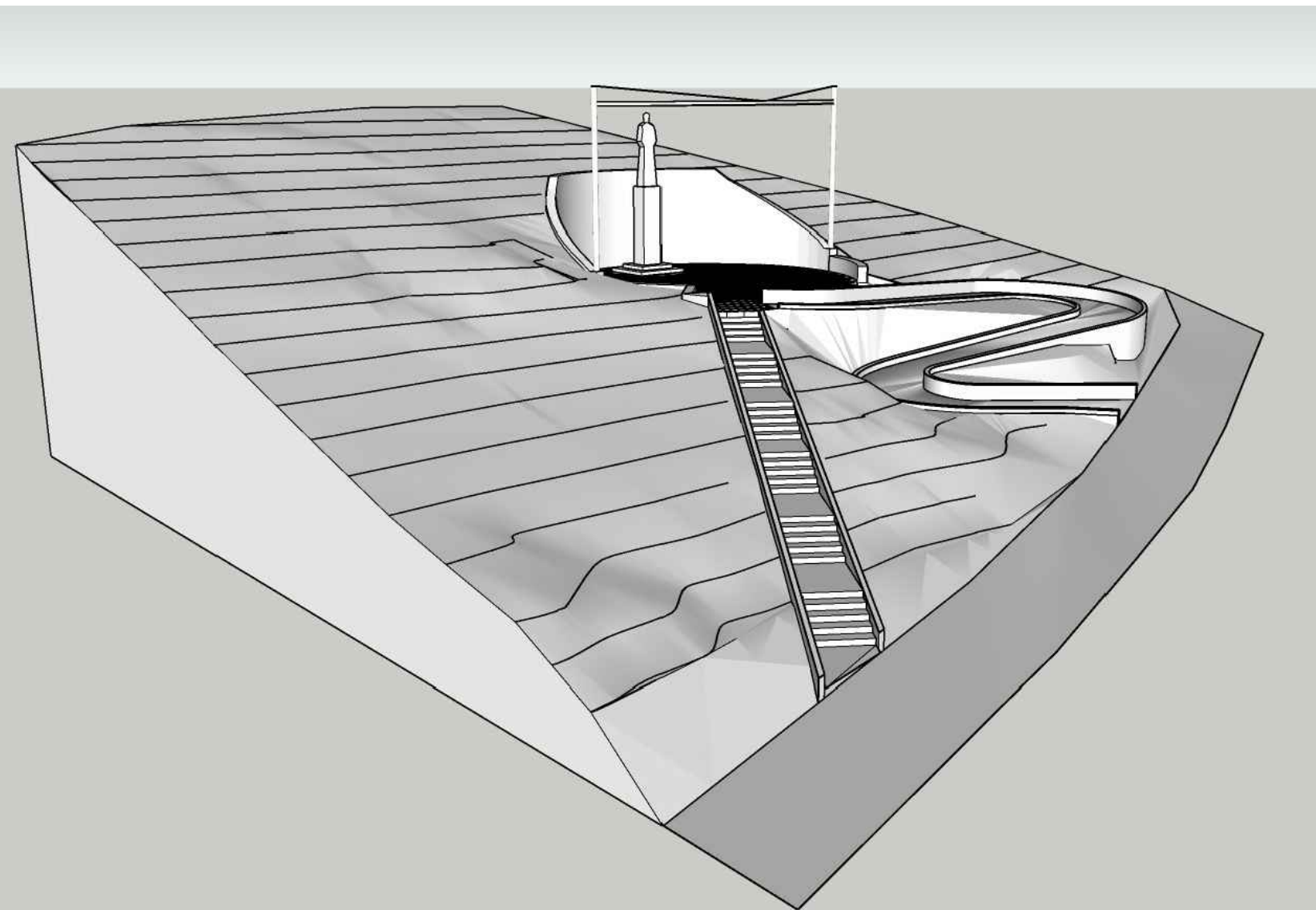
TUMAČ ZNAKOVA

- rub postojećeg kolnika
- rub katastarske čestice 881/45
- nosač rasvjetnih tijela
- rasvjetni stup visine 6 metara





0 | 2 | 4 | 6 | 8 m

Podnositelj zahtjeva: OPĆINA POSTIRA Polježica 2, 21410 Postira OIB: 68673526421	
Građevina: SPOMEN PODRUČJE NA GROBLJU U POSTIRAMA	
Lokacija: k.č. 841/45, k.o. Postira (nastala cijepanjem k.č. 841/44) Ulica Strančica, 21410 Postira	
Razina projekta: glavni projekt	Oznaka glavnog projekta: GP-01/20-19
Naziv grafičkog prikaza: RASVJETA	
Broj lista: 6	Mjerilo grafičkog prikaza: 1:100
Pravna osoba/tijelo koje je izadilo projekt: Af Sveučilište u Zagrebu, ARHITEKTONSKI FAKULTET, Zavod za urbanizam, prostorno planiranje i pejzažnu arhitekturu 10000 Zagreb, Fra Andrije Kačića Miošića 26, tel.01/4639-444, fax: 01/4826-326 OIB: 42061107444	
Predstojnik Zavoda: Prof.dr.sc. DAMIR KRAJNIK, dipl.ing.arh. 	Glavni projektant i projektant: Prof.dr.sc. NENAD LIPOVAC, dipl.ing.arh. 
Pečat pravne osobe/tijela koje je izradilo projekt	
Pečat glavnog projektanta	
Suradnici: LEON LIPOVAC, mag.ing.prosp.arch. LUCIJA ANTON, univ.bacc.ing.arch.	
Mjesto izrade: Zagreb	Datum izrade: ožujak, 2021.



0 | 2 | 4 | 6 | 8 m

Podnositelj zahtjeva: OPĆINA POSTIRA Polježica 2, 21410 Postira OIB: 68673526421	
Građevina: SPOMEN PODRUČJE NA GROBLJU U POSTIRAMA	
Lokacija: k.č. 841/45, k.o. Postira (nastala cijepanjem k.č. 841/44) Ulica Strančica, 21410 Postira	
Razina projekta: glavni projekt	Oznaka glavnog projekta: GP-01/20-19
Naziv grafičkog prikaza: PROSTORNI PRIKAZ	
Broj lista: 7	Mjerilo grafičkog prikaza:
Pravna osoba/tijelo koje je izadilo projekt: Af Sveučilište u Zagrebu, ARHITEKTONSKI FAKULTET, Zavod za urbanizam, prostorno planiranje i pejzažnu arhitekturu 10000 Zagreb, Fra Andrije Kačića Miošića 26, tel.01/4639-444, fax: 01/4826-326 OIB: 42061107444	
Predstojnik Zavoda: Prof.dr.sc. DAMIR KRAJNIK, dipl.ing.arh. 	Glavni projektant i projektant: Prof.dr.sc. NENAD LIPOVAC, dipl.ing.arh. 
Pečat pravne osobe/tijela koje je izradilo projekt	
Pečat glavnog projektanta	
Suradnici: LEON LIPOVAC, mag.ing.prosp.arch. LUCIJA ANTON, univ.bacc.ing.arch.	
Mjesto izrade: Zagreb	Datum izrade: ožujak, 2021.