

# GEODETSKO SITUACIJSKI NACRT STVARNOG STANJA

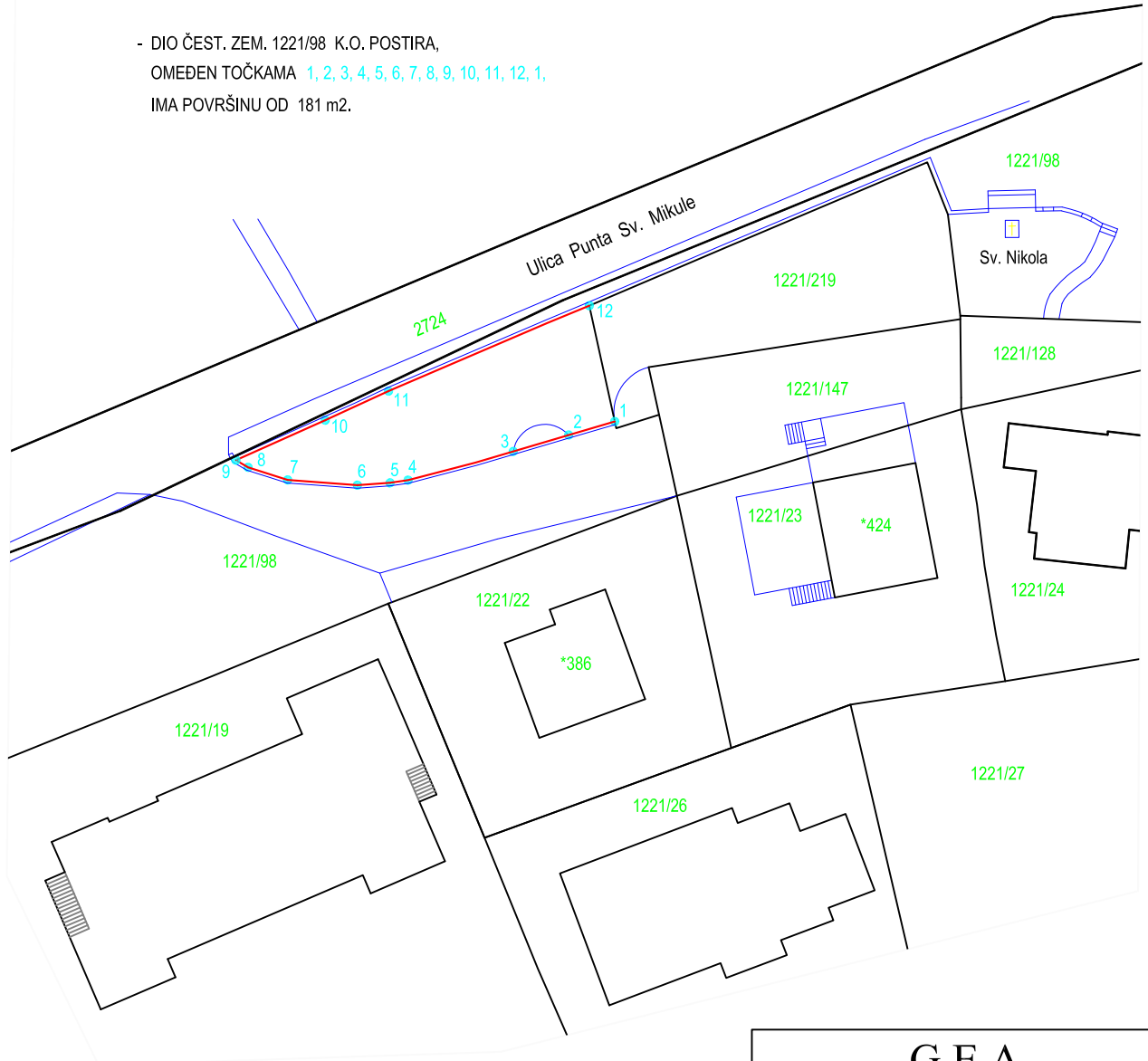
## I PRIJEDLOG DIOBE

ZA ČEST. ZEM. 1221/98 K.O. POSTIRA








### NAPOMENA:

- DIO ČEST. ZEM. 1221/98 K.O. POSTIRA,  
OMEĐEN TOČKAMA 1, 2, 3, 4, 5, 6, 7, 8, 9, 10, 11, 12, 1,  
IMA POVRŠINU OD 181 m<sup>2</sup>.



### KAZALO:

- KATASTARSKO STANJE 
- TOPOGRAFSKO STANJE 
- PRIJEDLOG DIOBE 
- LOMNE TOČKE  7
- BROJ KATAST. ČESTICE  000/0

## GEA GEODETSKO KATASTARSKI POSLOVI

BROJ	15/2020
PREDMET	GEODETSKO SITUACIJSKI NACRT STVARNOG STANJA I PRIJEDLOG DIOBE
SADRŽAJ	za čest. zem. 1221/98 k.o. Postira
MJERILO	1 : 500
IZRADIO	NIKŠA PETKOVIĆ, geod.
DATUM	kolovoz, 2020. god.
OVJERAVA	