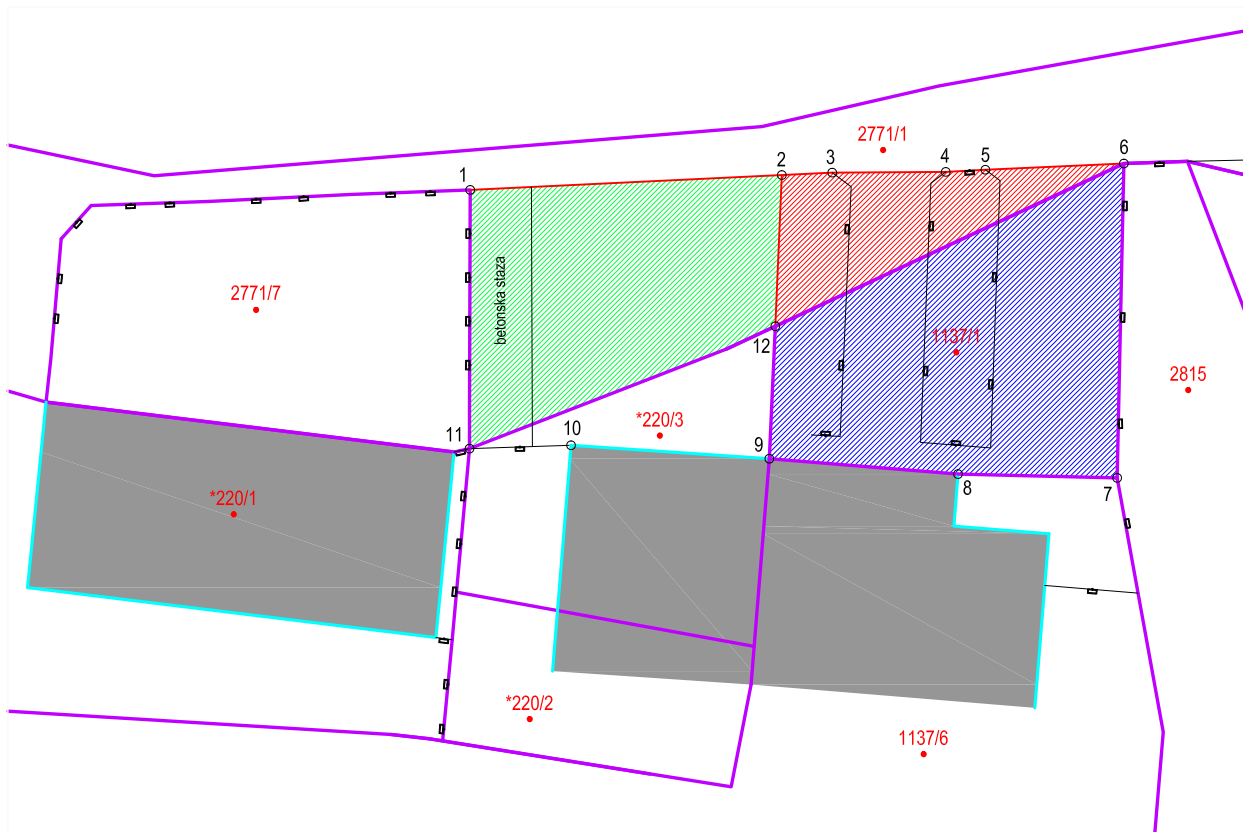





GEODETSKO SITUACIJSKI NACRT STVARNOG STANJA

I PRIJEDLOG DIOBE





ZA K.Č. 1137/1 I 2771/1 K.O. POSTIRA



NAPOMENA :

-  - DIO ČEST. ZEM. 2771/1 K.O. POSTIRA, OMEĐEN TOČKAMA, 1, 2, 12, 11, 1, I OSJENČEN ZELENOM BOJOM, IMA POVRŠINU OD 75 M2.
-  - DIO ČEST. ZEM. 2771/1 K.O. POSTIRA, OMEĐEN TOČKAMA, 2, 3, 4, 5, 6, 12, 2, I OSJENČEN CRVENOM BOJOM, IMA POVRŠINU OD 30 M2.
-  - ČEST. ZEM. 1137/1 K.O. POSTIRA, OMEĐENA TOČKAMA, 6, 7, 8, 9, 12, 6, I OSJENČENA PLAVOM BOJOM, IMA POVRŠINU OD 92 M2.

KAZALO :

- KATASTARSKO STANJE 
- TOPOGRAFSKO STANJE 
- PRIJEDLOG DIOBE 
- OBJEKTI 
- BROJ KATAST. ČESTICE 000/0

G E A

GEODETSKO KATASTARSKI POSLOVI

BROJ	4/2023
PREDMET	GEODETSKO SITUACIJSKI NACRT STVARNOG STANJA I PRIJEDLOG DIOBE
SADRŽAJ	za k.č. 1137/1 i 2771/1 k.o. Postira
MJERILO	1 : 250
IZRADIO	NIKŠA PETKOVIĆ, geod.
DATUM	ožujak, 2023. god.
OVJERAVA	