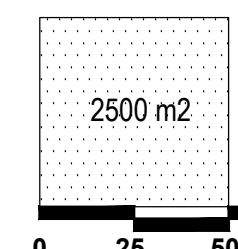




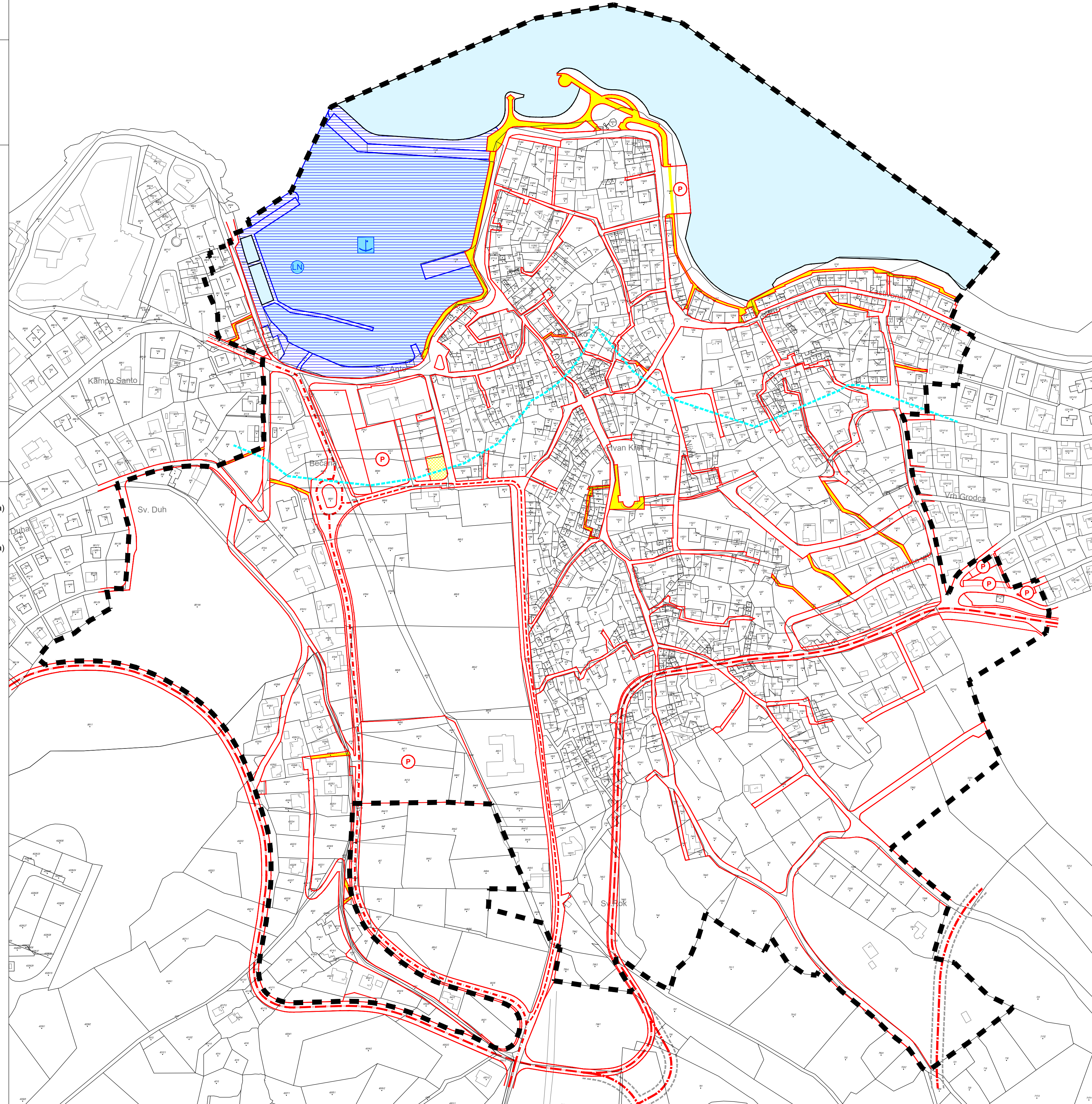
II. IZMJENE I DOPUNE  
URBANISTIČKOG PLANA UREĐENJA  
POSTIRA - CENTAR (UPU 1)

2. PROMETNA, ULIČNA I KOMUNALNA  
INFRASTRUKTURNA MREŽA  
2.A. PROMET



MJ. 1:2000

S



TUMAČ ZNAKOVA

GRANICE


- GRANICA OBUHVATA UPU-a
- LINIJA 100 m UDALJENA OD OBALNE LINIJE

PROMET  
CESTOVNI PROMET

- ŽUPANIJSKA CESTA
- GLAVNA MJESNA ULICA (LOKALNA CESTA)
- SABIRNA ULICA
- OSTALE ULICE
- OBILAZNICA (PLANIRANA TRASA ZA ISTRAŽIVANJE)
- KOLNO PJEŠAČKE POVRŠINE
- PJEŠAČKE POVRŠINE / OBALNA ŠETNICA
- JAVNO PARKIRALIŠTE
- TRG

POMORSKI PROMET

- MORSKA LUKA OTVORENA ZA JAVNI PROMET - LOKALNOG ZNAČAJA - MORSKI DIO (s iskrcajnim mjestom za prihvat ribe - županijskog značaja)
- MORSKA LUKA OTVORENA ZA JAVNI PROMET - LOKALNOG ZNAČAJA - KOPNENI DIO (s iskrcajnim mjestom za prihvat ribe - županijskog značaja)
- MORSKA LUKA POSEBNE NAMJENE - SPORTSKA LUKA ŽUPANIJSKOG ZNAČAJA - planirana
- MORE

<b>SPLITSKO-DALMATINSKA ŽUPANIJA OPĆINA POSTIRA</b>	
Naziv prostornog plana: <b>II. IZMJENE I DOPUNE URBANISTIČKOG PLANA UREĐENJA POSTIRA - CENTAR (UPU 1)</b>	
Naziv kartografskog prikaza: <b>PROMETNA, ULIČNA I KOMUNALNA INFRASTRUKTURNA MREŽA PROMET</b>	
Broj kartografskog prikaza: 2.A.	Mjerilo kartografskog prikaza: 1 : 2 000
Odluka Općinskog vijeća Općine Postira o izradi II. izmjena i dopuna Urbanističkog plana uređenja Postira - centar (UPU 1) "Službeni glasnik Općine Postira" broj 06/23	Odluka Općinskog vijeća Općine Postira o donošenju II. izmjena i dopuna Urbanističkog plana uređenja Postira - centar (UPU 1) "Službeni glasnik Općine Postira" broj 03/24
Objava javne rasprave: 24. 11. 2023. godine Objava ponovne javne rasprave: 27. 2. 2024. godine	Javni uvid održan od 15. do 22. prosinca 2023. godine Ponovni javni uvid održan od 1. do 8. ožujka 2024. godine
Pečat tijela odgovornog za provođenje javne rasprave:  M.P.	Odgovorna osoba za provođenje javne rasprave:  Ivo MATULIĆ, dipl.oec.
Pravna osoba koja je izradila plan:  <b>CENTAR ZA PROSTORNO UREĐENJE I ARHITEKTURU d.o.o., Zagreb, Odranska 2</b>	
Suglasnost na plan: Suglasnost Ministarstva prostornog uređenja, graditeljstva i državne imovine KLASA: 350-02/24-16/12, URBROJ: 531-08-1-24-4 od 8. svibnja 2024. godine (temeljem članka 108. Zakona o prostornom uređenju (NN 153/13, 65/17, 114/18, 39/19, 98/19 i 67/23),	
Pečat pravne osobe koja je izradila plan:  M.P.	Odgovorna osoba:  Tomislav DOLEČKI, dipl.ing.arh.
Pečat odgovornog voditelja:  M.P.	Odgovorni voditelj izrade Nacrta prijedloga II. izmjena i dopuna Urbanističkog plana uređenja Postira - centar (UPU 1):  Tomislav DOLEČKI, dipl.ing.arh. ovlašteni arhitekt urbanist
Stručni tim CPA d.o.o. u izradi Plana: Tomislav DOLEČKI, dipl.ing.arh. Neda KAMINSKI-KIRŠ, dipl.ing.arh. mr.sc. Zrinka TADIĆ, dipl.ing.arh. Dora DOLEČKI GLASINOVIĆ, dipl.ing.arh.	Suradnja u izradi Plana: Igor GRUBIŠIĆ, dipl.ing.grad. Josip ŠTEFIČIĆ, dipl.iur. Barbara VAJDIĆ, dipl.oec.
Pečat Općinskog vijeća Općine Postira :  M.P.	Predsjednik Općinskog vijeća Općine Postira :  Toni GLAVINIĆ, v.r.
Istovjetnost ovog prostornog plana s izvornikom ovjerava:  ..... (ime, prezime, potpis)	Pečat nadležnog tijela:  M.P.