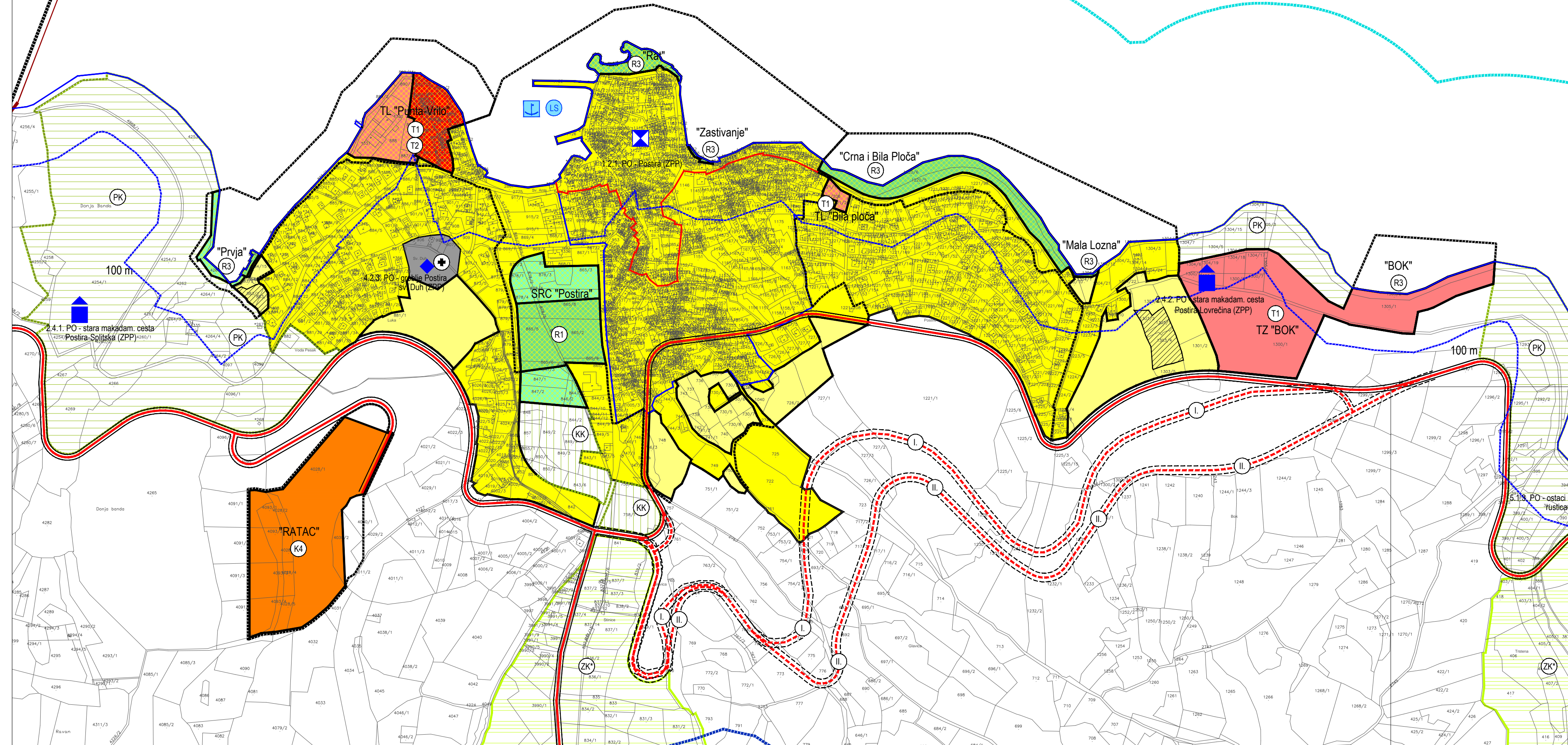
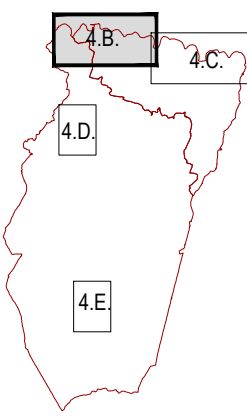


4.B.



- GRANIČNA OBUHVATA PPUO POSTIRA / GRANIČNA OPĆINE POSTIRA**
- GRAĐEVINSKO PODRUČJE NASELJA**
 izgrađeno neizgrađeno neuređeno
 GRAĐEVINSKO PODRUČJE NASELJA
 UGOSTITELJSKO - TURISTIČKA NAMJENA (TL)
 T1 - hotel
 T2 - turističko naselje
 SPORTSKO-REKREACIJSKA NAMJENA
 R1 - SRC sa izgradnjom
 R3 - uređena plaža
- IZDOJENI DIO GRAĐEVINSKOG PODRUČJA IZVAN NASELJA**
 izgrađeno neizgrađeno
 GOSPODARSKA NAMJENA - poslovna
 K4 - pretežito preradivačka
 GOSPODARSKA NAMJENA - ugostiteljsko-turistička (T)
 T1 - hotel
 GROBLJE
- MORSKE LUKE IZAHVATI NA POMORSKOM DOBRU**
 postojeće planirano
 MORSKA LUKA OTVORENA ZA JAVNI PROMET - LOKALNOG ZNAČAJA (s iskrčajnim mjestom za prihvat ribe - županijskog značaja)
 MORSKA LUKA POSEBNE NAMJENE - SPORTSKA LUKA
 UREĐENA PLAŽA
 lokacija u okviru GPN-a ili T
- PROMET**
 POSTOJEĆE CESTE
 OBILAZNICA (planirane trase za istraživanje)
- PODRUČJE OGRANIČENJA**
 OBALNA CRTA (PREMA KATASTARSKOJ PODLOZI)
 RUB POJASA ŠIRINE 100 m MJERENO OD OBALNE CRTE
 GRANIČNA PODRUČJA OGRANIČENJA U MORU pojas mora u širini od 300 m od obalne crte na otoku
 GRANIČNA PODRUČJA OGRANIČENJA NA KOPNU pojas kopna u širini od 1000 m od obalne crte na otoku

- PODRUČJA POSEBNIH UVJETA KORIŠTENJA**
- POVIJESNA GRADITELJSKA CJELINA - URBANA
 - granica zone stroge zaštite
 - granica zone umjerene zaštite
 - CIVILNA GRAĐEVINA
 - MEMORIJALNA BAŠTINA
 - ARHEOLOŠKI POJEDINAČNI LOKALITET - KOPNENI
 - ZNAČAJNI KRAJOBRAZ (prijedlog)
 - OSOBITO VRIJEDAN PREDJEL - PRIRODNI KRAJOBRAZ
 - OSOBITO VRIJEDAN PREDJEL - KULTIVIRANI KRAJOBRAZ
 - OBUHVAAT OBVEZNE IZRADE UPU-a




I. IZMJENE I DOPUNE PROSTORNOG PLANA UREĐENJA OPĆINE

Županija: SPLITSKO-DALMATINSKA Općina: POSTIRA

Naziv prostornog plana: I. IZMJENE I DOPUNE PROSTORNOG PLANA UREĐENJA OPĆINE POSTIRA

Naziv kartografskog prikaza: **4. GRAĐEVINSKA PODRUČJA**
4.B. Građevinsko područje naselja Postira

Broj kartografskog prikaza: 4.B.	Mjerilo kartografskog prikaza: 1:5000
Odluka predstavničkog tijela o izradi Plana: Službeni glasnik općine Postira br. 3/14.	Odluka predstavničkog tijela o donošenju Plana: Službeni glasnik općine Postira br. 2/16.
Objava javne rasprave: 31.03.2015. - www.mgipu.hr 31.03.2015. - www.opcina-postira.hr 01.04.2015. - Slobodna Dalmacija	Javni uvid održan: 15.04.2015. - 30.04.2015. Javno izlaganje održano: 16.04.2015.
Objava ponovne JR: 06.08.2015. - www.mgipu.hr 06.08.2015. - www.opcina-postira.hr 07.08.2015. - 24 sata	Javni uvid održan: 21.08.2015. - 28.08.2015. Javno izlaganje održano: 21.08.2015.


Počat tijela odgovornog za provedbu javne rasprave:  **Načelnik Općine - Ivan Mihačić**

Mišljenje Zavoda za prostorno uređenje županije (prema članku 107. Zakona o prostornom uređenju NN 153/13):
 Klasa: 350-01/16-01/04 Ur.broj: 2181-210-16-2 Datum: 20.01.2016.
 Suglasnost Ministarstva graditeljstva i prostornog uređenja (prema članku 108. Zakona o prostornom uređenju NN 153/13):
 Klasa: 350-02/16-11/2 Ur.broj: 531-05-16-6 Datum: 15.03.2016.

Pravna osoba/tijelo koje je izdalo Plan: Sveučilište u Zagrebu, ARHITEKTONSKI FAKULTET, Zavod za urbanizam, prostorno planiranje i pejzažnu arhitekturu 10000 Zagreb, Kačićeva 26, tel.01/4639-444, fax: 01/4826-326

Predstojnik Zavoda: Prof.dr.sc. JESENKO HORVAT, dipl.ing.arch. 
 Odgovorni voditelj: Prof.dr.sc. NENAD LIPOVAC, dipl.ing.arch. 

Stručni tim u izradi Plana: Prof.dr.sc. NENAD LIPOVAC, dipl.ing.arch. Prof.dr.sc. MILJENKO HAJMAN, dipl.ing.građ.
 MARINA ROBINA, dipl.ing.arch. Prof.dr.sc. ANKA MIŠEVIĆ, dipl.soc.
 NIKOLINA GRADEČKI, mag.ing.arch.

Predsjednik predstavničkog tijela: Predsjednik Općinskog vijeća - Marko Radić 
 Istovjetnost ovog prostornog plana s izvornikom ovjerava: Načelnik Općine - Ivan Mihačić 