

- OBUHVAAT PPUO POSTIRA: TERITORIJALNE I STATISTIČKE GRANICE**
- GRANICA OBUHVATA PPUO POSTIRA / GRANICA OPĆINE POSTIRA
- POSEBNA OGRANIČENJA U KORIŠTENJU - VODE**
- VODNO DOBRO
 - 20 Bujica "Dučac"
 - 21 Bujica "Lovrečina"
 - 22 Bujica "Trstena"
 - 23 Bujica "Dol"
 - VODNO DOBRO - planirana regulacija toka (Idejno rješenje uređenja bujica istočnog dijela otoka Brača, Bismark d.o.o., veljača 2009.)
 - BUJICAMA UGROŽENO PODRUČJE
- SANACIJA**
- NAPUŠTENO ODLAGALIŠTE OTPADA
 - OPOŽARENE POVRŠINE - rekultiviranje
- PODRUČJE OGRANIČENJA**
- OBALNA CRTA
 - GRANICA PODRUČJA OGRANIČENJA U MORU pojas mora u širini od 300 m od obalne crte na otoku
 - GRANICA PODRUČJA OGRANIČENJA NA KOPNU pojas kopna u širini od 1000 m od obalne crte na otoku


I. IZMJENE I DOPUNE PROSTORNOG PLANA UREĐENJA OPĆINE

Županija: SPLITSKO-DALMATINSKA Općina: POSTIRA

Naziv prostornog plana: I. IZMJENE I DOPUNE PROSTORNOG PLANA UREĐENJA OPĆINE POSTIRA

Naziv kartografskog prikaza: **3. UVJETI KORIŠTENJA I ZAŠTITE PROSTORA**
3.B. Područja primjene posebnih mjera uređenja i zaštite
3.B.1. Područja posebnih ograničenja u korištenju



Broj kartografskog prikaza:	3.B.1.	Mjerilo kartografskog prikaza:	1:25000
Odluka predstavničkog tijela o izradi Plana: Službeni glasnik općine Postira br. 3/14.		Odluka predstavničkog tijela o donošenju Plana: Službeni glasnik općine Postira br. 2/16.	
Objava javne rasprave: 31.03.2015. - www.mgipu.hr 31.03.2015. - www.opcina-postira.hr 01.04.2015. - Slobodna Dalmacija		Javni uvid održan: 15.04.2015. - 30.04.2015. Javno izlaganje održano: 16.04.2015.	
Objava ponovne J.R.: 06.08.2015. - www.mgipu.hr 06.08.2015. - www.opcina-postira.hr 07.08.2015. - 24 sata		Javni uvid održan: 21.08.2015. - 28.08.2015. Javno izlaganje održano: 21.08.2015.	



Pečat tijela odgovornog za provedbu javne rasprave:  Odgovorna osoba za provođenje javne rasprave:
Načelnik Općine - Ivan Mihačić

Mišljenje Zavoda za prostorno uređenje županije (prema članku 107. Zakona o prostornom uređenju NN 153/13):
Klasa: 350-01/16-01/04 Ur.br.: 2181-210-16-2 Datum: 20.01.2016.

Suglasnost Ministarstva graditeljstva i prostornog uređenja (prema članku 108. Zakona o prostornom uređenju NN 153/13):
Klasa: 350-02/16-11/2 Ur.br.: 531-05-16-5 Datum: 15.03.2016.



Pravna osoba/tijelo koje je izradilo Plan:
Sveučilište u Zagrebu, ARHITEKTONSKI FAKULTET,
Zavod za urbanizam, prostorno planiranje i pejzažnu arhitekturu
10000 Zagreb, Kačićeva 26, tel.01/4639-444, fax: 01/4826-326


Predstojnik Zavoda: Prof.dr.sc. JESENKO HORVAT, dipl.ing.arh.  Pečat pravne osobe/tijela koje je izradilo Plan: 

Odgovorni voditelj: Prof.dr.sc. NENAD LIPOVAC, dipl.ing.arh.  Pečat odgovornog voditelja: 

Stručni tim u izradi Plana:
Prof.dr.sc. NENAD LIPOVAC, dipl.ing.arh.
MARINA ROBINA, dipl.ing.arh.
NIKOLINA GRADEČKI, mag.ing.arch.

Prof.dr.sc. MILJENKO HAJMAN, dipl.ing.grad.
Prof.dr.sc. ANKA MIŠETIĆ, dipl.soc.

Predsjednik predstavničkog tijela:  Pečat predstavničkog tijela: 

Istovjetnost ovog prostornog plana s izvornikom ovjerava:
Načelnik Općine - Ivan Mihačić  Pečat predstavničkog tijela: 