

OBUHVAAT PPUO POSTIRA:  
TERITORIJALNE I STATISTIČKE GRANICE

GRANICA OBUHVATA PPUO POSTIRA /  
GRANICA OPĆINE POSTIRA

TRANSFORMATORSKA I RASKLOPNA POSTROJENJA

- postojeće TRANSFORMATORSKA STANICA 110/X kV
- planirano TRANSFORMATORSKA STANICA 35/10 kV
- TRANSFORMATORSKA STANICA 10/0,4 kV

ELEKTROPRIJENOSNI UREDAJI

- D110kV DALEKOVOD 110 kV
- K110kV K - podzemni ili podmorski
- D35kV DALEKOVOD 35 kV
- K35kV K - podzemni ili podmorski
- D10kV DALEKOVOD 10 kV
- K10kV K - podzemni ili podmorski
- KABELSKA STANICA (prijelaz kabela u dalekovod)

PODRUČJE OGRANIČENJA


- OBALNA CRTA
- GRANICA PODRUČJA OGRANIČENJA U MORU pojas mora u širini od 300 m od obalne crte na otoku
- GRANICA PODRUČJA OGRANIČENJA NA KOPNU pojas kopna u širini od 1000 m od obalne crte na otoku

I. IZMJENE I DOPUNE PROSTORNOG PLANA UREĐENJA OPĆINE

Županija: SPLITSKO-DALMATINSKA	Općina: POSTIRA
Naziv prostornog plana: I. IZMJENE I DOPUNE PROSTORNOG PLANA UREĐENJA OPĆINE POSTIRA	

Naziv kartografskog prikaza: 2. INFRASTRUKTURNI SUSTAVI I MREŽE  
2.C. Energetski sustavi  
2.C.1. Elektroenergetika

Broj kartografskog prikaza: 2.C.1.	Mjerilo kartografskog prikaza: 1:25000
Odluka predstavničkog tijela o izradi Plana: Službeni glasnik općine Postira br. 3/14.	Odluka predstavničkog tijela o donošenju Plana: Službeni glasnik općine Postira br. 2/16.
Objava javne rasprave: 31.03.2015. - www.mgipu.hr 31.03.2015. - www.opcina-postira.hr 01.04.2015. - Slobodna Dalmacija	Javni uvid održan: 15.04.2015. - 30.04.2015. Javno izlaganje održano: 16.04.2015.
Objava donovne JR: 06.08.2015. - www.mgipu.hr 06.08.2015. - www.opcina-postira.hr 07.08.2015. - 24 sata	Javni uvid održan: 21.08.2015. - 28.08.2015. Javno izlaganje održano: 21.08.2015.


Pečat tijela odgovornog za provedbu javne rasprave:  



Odgovorna osoba za provedbu javne rasprave:  
Načelnik Općine - Ivan Mihačić

Mišljenje Zavoda za prostorno uređenje županije (prema članku 107. Zakona o prostornom uređenju NN 153/13):  
Klasa 350-01/16-01/04 Ur.broj: 2181-210-16-2 Datum: 20.01.2016.

Suglasnost Ministarstva graditeljstva i prostornog uređenja (prema članku 108. Zakona o prostornom uređenju NN 153/13):  
Klasa 350-02/16-11/2 Ur.broj: 531-05-16-6 Datum: 15.03.2016.


Pravna osoba/tijelo koje je izradilo Plan:  
Sveučilište u Zagrebu, ARHITEKTONSKI FAKULTET,  
Zavod za urbanizam, prostorno planiranje i pejzažnu arhitekturu  
10000 Zagreb, Kačićeva 26, tel.01/4639-444, fax: 01/4826-326

Predstojnik Zavoda:  
Prof.dr.sc. JESENKO HORVAČ, dipl.ing.arch.  


Odgovorni voditelj:  
Prof.dr.sc. NENAD LIPOVAC, dipl.ing.arch.  


Stručni tim u izradi Plana:  
Prof.dr.sc. NENAD LIPOVAC, dipl.ing.arch.  
MARINA ROBINA, dipl.ing.arch.  
NIKOLINA GRADEČKI, mag.ing.arch.

Prof.dr.sc. MILJENKO HAJMAN, dipl.ing.građ.  
Prof.dr.sc. ANKA MISETIĆ, dipl.soc.

Predsjednik predstavničkog tijela:  
Predsjednik Općinskog vijeća: Marko Radić  


Istovjetnost ovog prostornog plana s izvornikom ovjerava:  
Načelnik Općine - Ivan Mihačić  
