

- OBUHVAAT PPUO POSTIRA:
TERITORIJALNE I STATISTIČKE GRANICE**
- GRANICA OBUHVATA PPUO POSTIRA /
/ GRANICA OPĆINE POSTIRA
- POŠTA**
- postojeće planirano
- ☑ JEDINICA POŠTANSKE MREŽE
- JAVNE TELEKOMUNIKACIJE**
- TELEFONSKA MREŽA - KOMUTACIJSKI ČVOROVU I NEPOKRETNJ MREŽI
- postojeće planirano
- MJESNA CENTRALA
- PODRUČNA CENTRALA
- VODOVI I KANALI**
- TK TK MAGISTRALNI
- TK KORISNIČKI I SPOJNI
- JAVNE TELEKOMUNIKACIJE U POKRETNJ MREŽI**
- ☒ RADIO-RELEJNA POSTAJA
- ☐ BAZNA RADIJSKA, GSM I NMT POSTAJA
- POLOŽAJ SAMOSTOJEĆIH ANTENSKIH STUPOVA (mogući smještaj unutar kruga r=1500 m)
- PODRUČJE OGRANIČENJA**
- OBALNA CRTA
- GRANICA PODRUČJA OGRANIČENJA U MORU
pojas mora u širini od 300 m od obalne crte na otoku
- GRANICA PODRUČJA OGRANIČENJA NA KOPNU
pojas kopna u širini od 1000 m od obalne crte na otoku

I. IZMJENE I DOPUNE PROSTORNOG PLANA UREĐENJA OPĆINE

Županija: SPLITSKO-DALMATINSKA Općina: POSTIRA

Naziv prostornog plana:
I. IZMJENE I DOPUNE PROSTORNOG PLANA UREĐENJA OPĆINE POSTIRA


Naziv kartografskog prikaza: **2. INFRASTRUKTURNI SUSTAVI I MREŽE
2.B. Pošta i telekomunikacije**

Broj kartografskog prikaza: 2.B. Mjerilo kartografskog prikaza: 1:25000

Odluka predstavničkog tijela o izradi Plana: Službeni glasnik općine Postira br. 3/14. Odluka predstavničkog tijela o donošenju Plana: Službeni glasnik općine Postira br. 2/16.

Objava javne rasprave: 31.03.2015. - www.mgipu.hr
31.03.2015. - www.opcina-postira.hr
01.04.2015. - Slobodna Dalmacija Javni uvid održan: 15.04.2015. - 30.04.2015.
Javno izlaganje održano: 16.04.2015.



Objava ponovne JR: 06.08.2015. - www.mgipu.hr
06.08.2015. - www.opcina-postira.hr
07.08.2015. - 24 sata Javni uvid održan: 21.08.2015. - 28.08.2015.
Javno izlaganje održano: 21.08.2015.

Pečat tijela odgovornog za provođenje javne rasprave:  Odgovorna osoba za provođenje javne rasprave:
Načelnik Općine - Ivan Mihačić




Mišljenje Zavoda za prostorno uređenje županije (prema članku 107. Zakona o prostornom uređenju NN 153/13):
Klasa: 350-01/16-01/04 Ur.br.: 2181-210-16-2 Datum: 20.01.2016.

Suglasnost Ministarstva graditeljstva i prostornog uređenja (prema članku 108. Zakona o prostornom uređenju NN 153/13):
Klasa: 350-02/16-11/2 Ur.br.: 531-05-16-6 Datum: 15.03.2016.

Pravna osoba/tijelo koje je izradilo Plan:
Sveučilište u Zagrebu, ARHITEKTONSKI FAKULTET,
Zavod za urbanizam, prostorno planiranje i pejzažnu arhitekturu
10000 Zagreb, Kačićeva 26, tel.01/4639-444, fax: 01/4826-326

Predstojnik Zavoda: Prof.dr.sc. JESENKO HORVAĆ, dipl.ing.arh.  Odgovorni voditelj: Prof.dr.sc. NENAD LIPOVAC, dipl.ing.arh. 

Stručni tim u izradi Plana:
Prof.dr.sc. NENAD LIPOVAC, dipl.ing.arh.
MARINA ROBINA, dipl.ing.arh.
NIKOLINA GRADEČKI, mag.ing.arch. Prof.dr.sc. MILJENKO HAJMAN, dipl.ing.građ.
Prof.dr.sc. ANKA MISETIĆ, dipl.soc.

Predsjednik predstavničkog tijela:  Marko Radić Pečat predstavničkog tijela:  Istovjetnost ovog prostornog plana s izvornikom ovjerava:
Načelnik Općine - Ivan Mihačić  Pečat predstavničkog tijela: 